

Poziom porównawczy 155,00 m n.p.m.

	studnia betonowa B40 dn 1000		studnia betonowa B40 dn 1000		Trójnik PVC 200/160		studnia betonowa B40 dn 1000		Trójnik PVC 200/160		studnia PP dn 600		studnia betonowa B40 dn 1000
Rzędna terenu istniejącego	165,10		165,10		165,10		165,10		165,10		165,10		165,10
Rzędna dna kanału	163,54		163,28		163,11		163,07		163,03		163,01		162,96
Zagłębienie dna kanału [m]	1,56		1,82		1,99		2,03		2,07		2,09		2,14
Odległości [m]		51,00		35,00		7,00		8,90		3,70		8,60	
Średnice, materiał Spadek		200 x 5,9 PVC-U LITE kl. S, SDR34, SN 8 5,2 ‰		200×5,9 PVC-U LITE kl. S, SDR34, SN 8 5,0 ‰						PVC-U_SDR34_rs 200×5,9 5,0 ‰		200×5,9 PVC-U LITE	
Długość trasy [m]	0,00		51,00		86,00		93,00		101,90		105,60		114,20
	S1		S2		T1		S3		T2		S4		S5

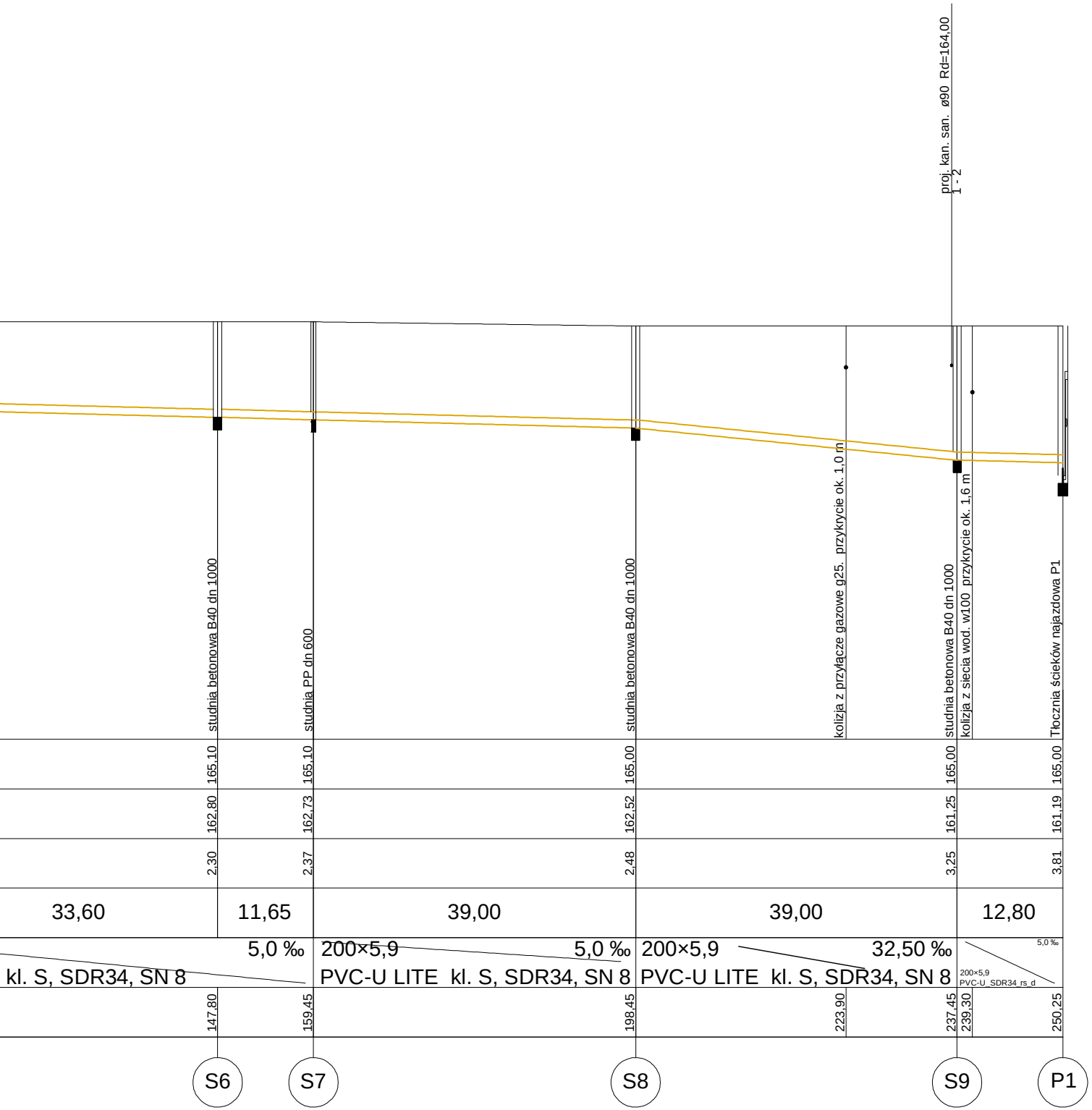
proj. kan. san. ø90 Rd=164,00
1 - 2
studnia betonowa B40 dn 1000
studnia PP dn 600
studnia betonowa B40 dn 1000
kolizja z przyłącze gazowe g25. przykrycie ok. 1,0 m
studnia betonowa B40 dn 1000
kolizja z siecia wod. w100 przykrycie ok. 1,6 m
Tłocznia ścieków najazdowa P1
165,10
165,10
165,00
165,00
165,00
162,80
162,73
162,52
161,25
161,19
2,30
2,37
2,48
3,25
3,81
33,60
11,65
39,00
39,00
12,80
5,0 ‰
kl. S, SDR34, SN 8
200×5,9
5,0 ‰
PVC-U LITE kl. S, SDR34, SN 8
200×5,9
32,50 ‰
PVC-U LITE kl. S, SDR34, SN 8
5,0 ‰
200×5,9
PVC-U_SDR34_rs_d
147,80
159,45
198,45
223,90
237,45
239,30
250,25
S6
S7
S8
S9
P1

PRZEDSIĘBIORSTWO PROJEKTOWO-USŁUGOWO-HANDLOWE
"R.A.W." Robert Wojnowicz, 90-030 Łódź, ul. Nowa 29/31

Rodzaj dokumentacji:
Projekt budowlany sieci kanalizacji sanitarnej wraz z przyłączami
w miejscowościach Górki, Izabelin - gmina Mogielnica

Treść rysunku:
Profil podłużny sieci kanalizacyjnej S1-P1

Projektowała:
mgr inż. Agnieszka Rutkowska
upr. bud. nr LOD/0605/POOS/06

Sprawdził:
mgr inż. Beata Kusiak
upr. bud. nr LOD/2028/POOS/12

Nr rys.	Data:	Skala:	S
2	01/2013	1:100/500	

trona
62

Rutkowski Tadeusz
działka nr ewid. **34/2**, obręb Izabelin

Poziom porównawczy 155,00 m n.p.m.

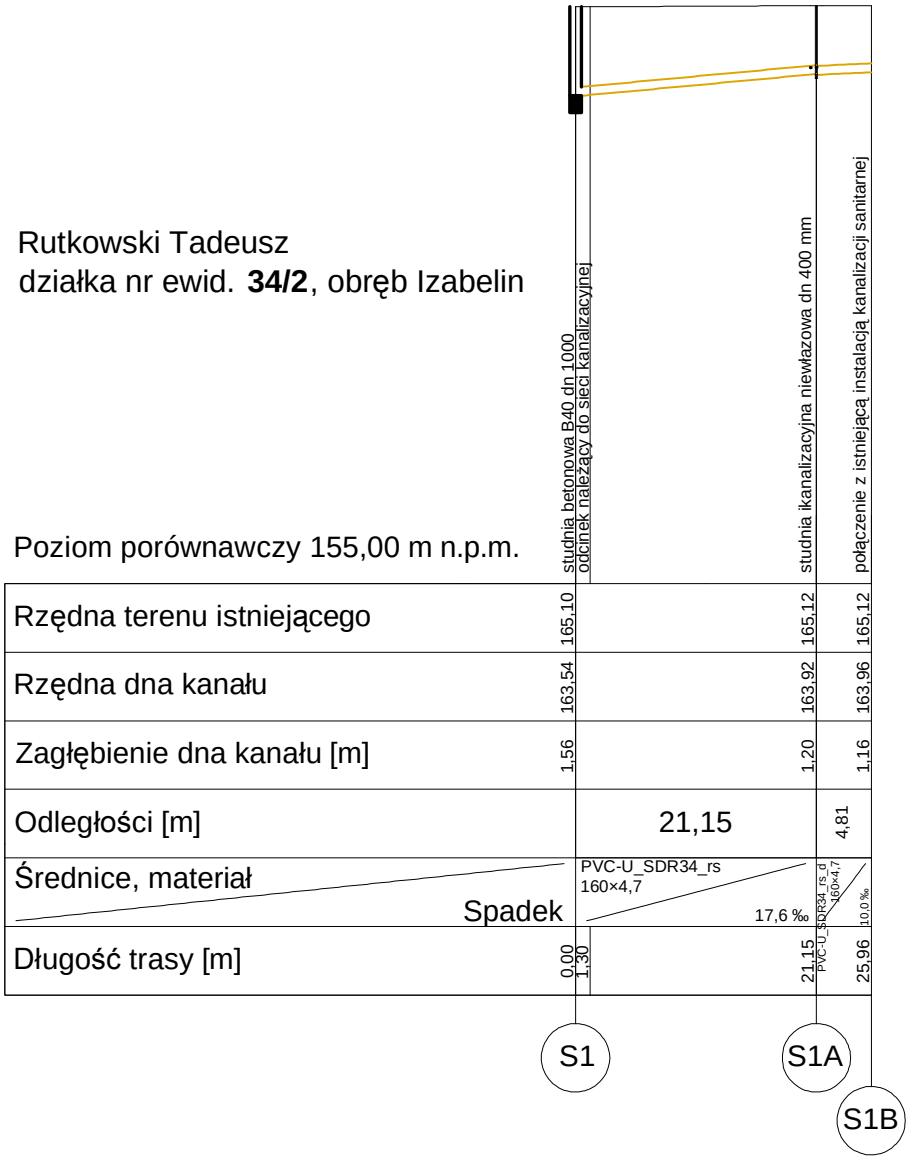
studnia betonowa B40 dn 1000
odcinek należący do sieci kanalizacyjnej
studnia ikanalizacyjna niewłazowa dn 400 mm
połączenie z istniejącą instalacją kanalizacji sanitarnej
S1
S1A
S1B

	S1		S1A	S1B
Rzędna terenu istniejącego	165,10		165,12	165,12
Rzędna dna kanału	163,54		163,92	163,96
Zagłębienie dna kanału [m]	1,56		1,20	1,16
Odległości [m]		21,15		4,81
Średnice, materiał / Spadek		PVC-U_SDR34_rs 160×4,7 17,6 ‰		PVC-U_SDR34_rs_d 160×4,7 10,0 ‰
Długość trasy [m]	0,00 1,30		21,15	25,96

Kałużny Adam
działka nr ewid. **29**, obręb Izabel

Poziom porównawczy 155,00 m n.

Rzędna terenu istniejącego
Rzędna dna kanału
Zagłębienie dna kanału [m]
Odległości [m]
Średnice, materiał
Długość trasy [m]

lin

.p.m.

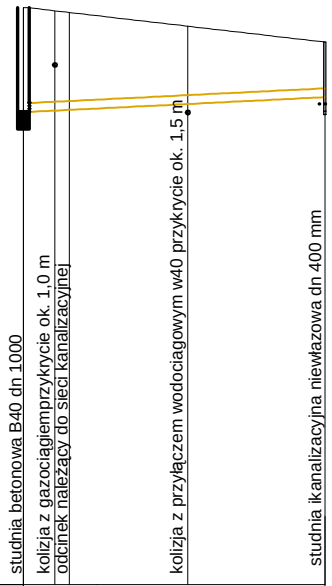
studnia betonowa B40 dn 1000
kolizja z gazociągiemprzykrycie ok. 1,0 m
odcinek należący do sieci kanalizacyjnej
kolizja z przyłączem wodociagowym w40 przykrycie ok. 1,5 m
studnia ikanalizacyjna niewłazowa dn 400 mm

	165,10				164,50
	163,28				163,54
	1,82				0,96
	26,41				
Spadek	PVC-U_SDR34_rs_d 160×4,7				10,0 ‰
	0,00	2,75	4,00	14,40	26,41
	S2				S2A

Kaźmierska Agnieszka
działka nr ewid. **34/6**, obręb Izabelin

Poziom porównawczy 155,00 m n.p.m.

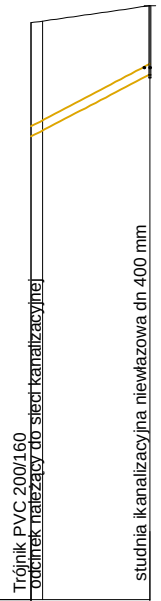
Trójnik PVC 200/160
odcinek należący do sieci kanalizacyjnej
studnia ikanalizacyjna niewłazowa dn 400 mm

Rzędna terenu istniejącego	165,10		165,40
Rzędna dna kanału	163,11		164,20
Zagłębienie dna kanału [m]	1,99		1,20
Odległości [m]	10,44		
Średnice, materiał Spadek	PVC-U_SDR34_rs_d 160×4,7		104 ‰
Długość trasy [m]	0,00	1,00	10,44
	T1		ST1

Kozdra Andrzej
działka nr ewid. **34/4**, obręb Izabelin

Poziom porównawczy 155,00 m n.p.m.

Rzędna terenu istniejącego
Rzędna dna kanału
Zagłębienie dna kanału [m]
Odległości [m]
Średnice, materiał Spad
Długość trasy [m]


Trójnik PVC 200/160
odcinek należący do sieci kanalizacyjnej
studnia ikanalizacyjna niewłazowa dn 400 mm
studnia ikanalizacyjna niewłazowa dn 400 mm
165,10
165,40
165,40
163,03
163,20
163,80
2,07
2,20
1,60
6,88
22,63
PVC-U_SDR34_rs
ek
160x4,7
24,70 ‰
0,00
3,80
6,88
29,51
ST2
ST2A
T2

PRZEDSIĘBIORSTWO PROJEKTOWO-USŁUGOWO-HANDLOWE
"R.A.W." Robert Wojnowicz, 90-030 Łódź, ul. Nowa 29/31

Rodzaj dokumentacji:
Projekt budowlany sieci kanalizacji sanitarnej wraz z przyłączami
w miejscowościach Górki, Izabelin - gmina Mogielnica

Treść rysunku:
Profil podłużny przyłączy kanalizacyjnych do działek nr 34/2, 29, 34/6, 34/4.

Projektowała:
mgr inż. Agnieszka Rutkowska
upr. bud. nr LOD/0605/POOS/06

Sprawdził:
mgr inż. Beata Kusiak
upr. bud. nr LOD/2028/POOS/12

Nr rys.	Data:	Skala:	Strona
3	01/2013	1:100/500	63

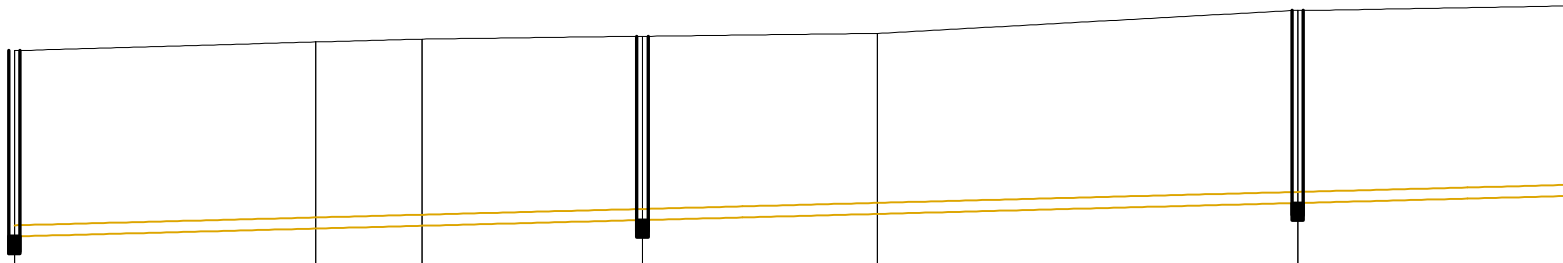

Poziom porównawczy 155,00 m n.p.m.

	S9		T5		T6		S12		T7		S13	
	studnia betonowa B40 dn 1000		Trójnik PVC 200/160		Trójnik PVC 200/160		studnia betonowa B40 dn 1000		Trójnik PVC 200/160		studnia betonowa B40 dn 1000	
Rzędna terenu istniejącego	165,00		165,15		165,20		165,25		165,30		165,70	
Rzędna dna kanału	161,25		161,87		161,93		162,03		162,14		162,33	
Zagłębienie dna kanału [m]	3,25		3,28		3,27		3,22		3,16		3,37	
Odległości [m]		26,40		9,30		19,30		20,60		36,90		29,60
Średnice, materiał Spadek		PVC-U LITE kl. S, SDR34, SN 8 200×5,9										
Długość trasy [m]	0,00		26,40		35,70		55,00		75,60		112,50	

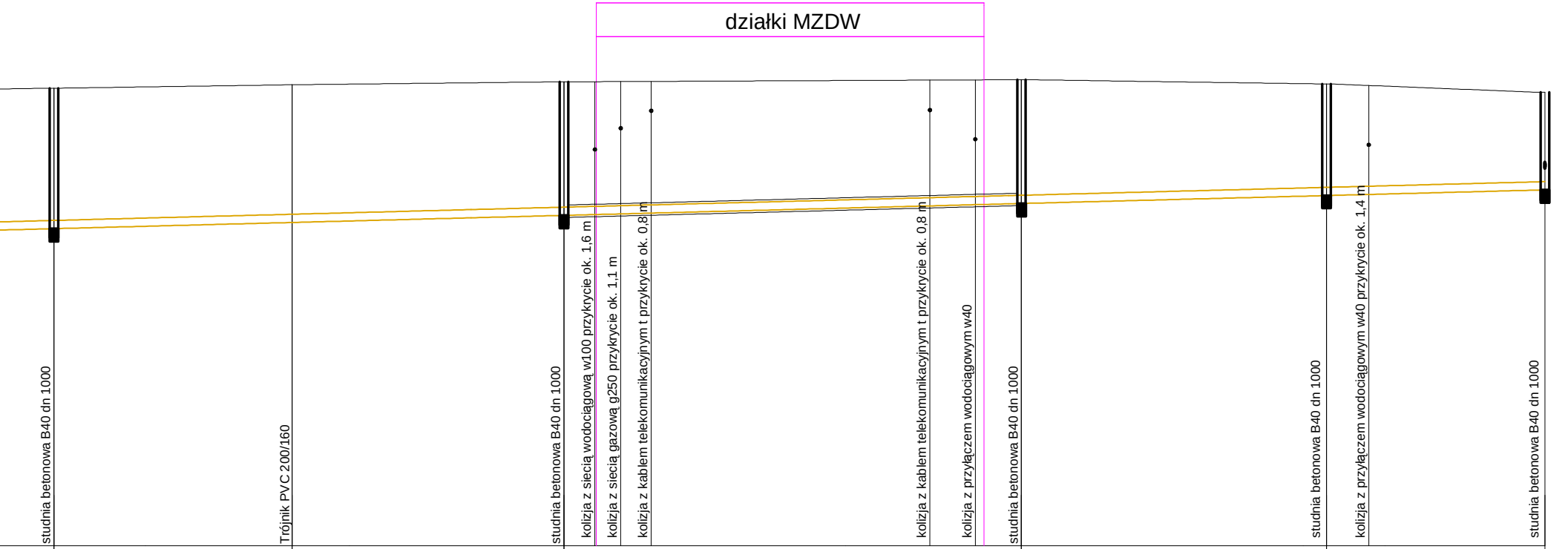
działki MZDW

S16	T8	S17						S18	S19		S22
studnia betonowa B40 dn 1000	Trójnik PVC 200/160	studnia betonowa B40 dn 1000	kolizja z siecią wodociągową w100 przykrycie ok. 1,6 m	kolizja z siecią gazową g250 przykrycie ok. 1,1 m	kolizja z kablem telekomunikacyjnym t przykrycie ok. 0,8 m	kolizja z kablem telekomunikacyjnym t przykrycie ok. 0,8 m	kolizja z przyłączem wodociągowym w40	studnia betonowa B40 dn 1000	studnia betonowa B40 dn 1000	kolizja z przyłączem wodociągowym w40 przykrycie ok. 1,4 m	studnia betonowa B40 dn 1000
165,80	165,88	165,95						166,00	165,90		165,70
162,49	162,63	162,80						163,08	162,26		163,40
3,31	3,25	3,15						2,92	2,64		2,30
	28,15	32,15						54,00	36,00		25,80
142,10	170,25	202,40	206,05	209,12	212,70	245,60	250,95	256,40	292,40	297,40	318,20

rura osłonowa dn 300 L=54,0 mb
przewiert sterowany

5,0 ‰

PRZEDSIĘBIORSTWO PROJEKTOWO-USŁUGOWO-HANDLOWE
"R.A.W." Robert Wojnowicz, 90-030 Łódź, ul. Nowa 29/31

Rodzaj dokumentacji:
Projekt budowlany sieci kanalizacji sanitarnej wraz z przyłączami
w miejscowościach Górki, Izabelin - gmina Mogielnica

Treść rysunku:
Profil podłużny sieci kanalizacyjnej S9-S22.

Projektowała:
mgr inż. Agnieszka Rutkowska
upr. bud. nr LOD/0605/POOS/06

Sprawdził:
mgr inż. Beata Kusiak
upr. bud. nr LOD/2028/POOS/12

Nr rys.	Data:	Skala:	Strona
4	01/2013	1:100/500	64