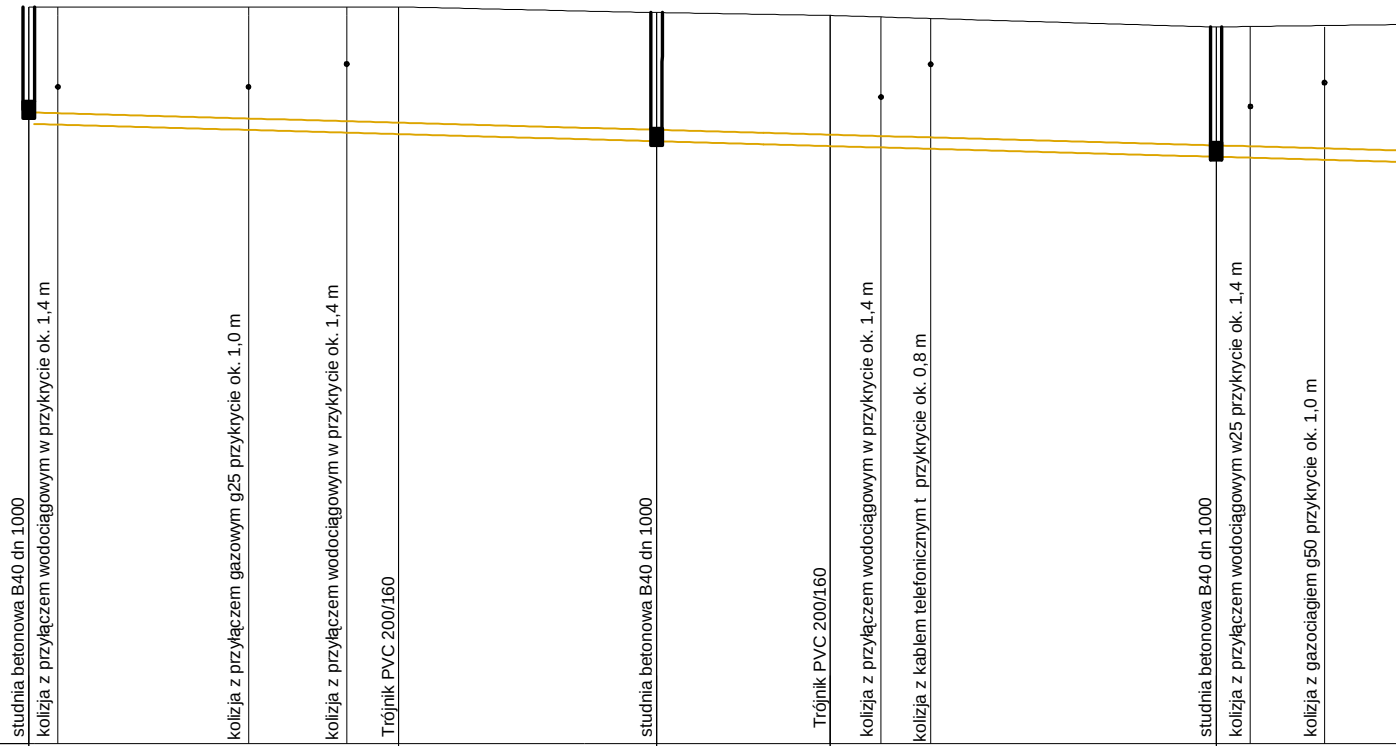
studnia betonowa B40 dn 1000
kolizja z przyłączem wodociągowym w przykrycie ok. 1,4 m
kolizja z przyłączem gazowym g25 przykrycie ok. 1,0 m
kolizja z przyłączem wodociągowym w przykrycie ok. 1,4 m
Trójnik PVC 200/160
studnia betonowa B40 dn 1000
Trójnik PVC 200/160
kolizja z przyłączem wodociągowym w przykrycie ok. 1,4 m
kolizja z kablem telefonicznym t  przykrycie ok. 0,8 m
studnia betonowa B40 dn 1000
kolizja z przyłączem wodociągowym w25 przykrycie ok. 1,4 m
kolizja z gazociagiem g50 przykrycie ok. 1,0 m

Poziom porównawczy 155,00 m n.p.m.

| | | | | | | | | | | | | |
|---|---|---|---|---|---|---|---|---|---|---|---|---|
| Rzędna terenu istniejącego | 167,90 | | | | 167,90 | 167,80 | 167,75 | | | 167,55 | | |
| Rzędna dna kanału | 166,06 | | | | 165,70 | 165,78 | 165,70 | | | 165,53 | | |
| Zagłębienie dna kanału [m] | 1,84 | | | | 2,00 | 2,02 | 2,05 | | | 2,02 | | |
| Odległości [m] | 32,40 | | | | 22,60 | 15,20 | 33,80 | | | 19,60 | | |
| Średnice, materiał<br>Spadek | 200×5,9<br>PVC-U LITE kl. S, SDR34, SN 8<br>5,0 ‰ | | | | 200×5,9<br>PVC-U LITE kl. S, SDR34, SN 8<br>5,0 ‰ | | 200×5,9<br>PVC-U LITE kl. S, SDR34, SN 8<br>5,0 ‰ | | | 200×5,9<br>PVC-U LITE kl. | | |
| Długość trasy [m] | 0,00 | 2,55 | 19,85 | 27,85 | 32,40 | 55,00 | 70,20 | 74,95 | 79,00 | 104,00 | 107,00 | 113,50 |
| | S60 | | | | T24 | S61 | T25 | | | S62 | | |

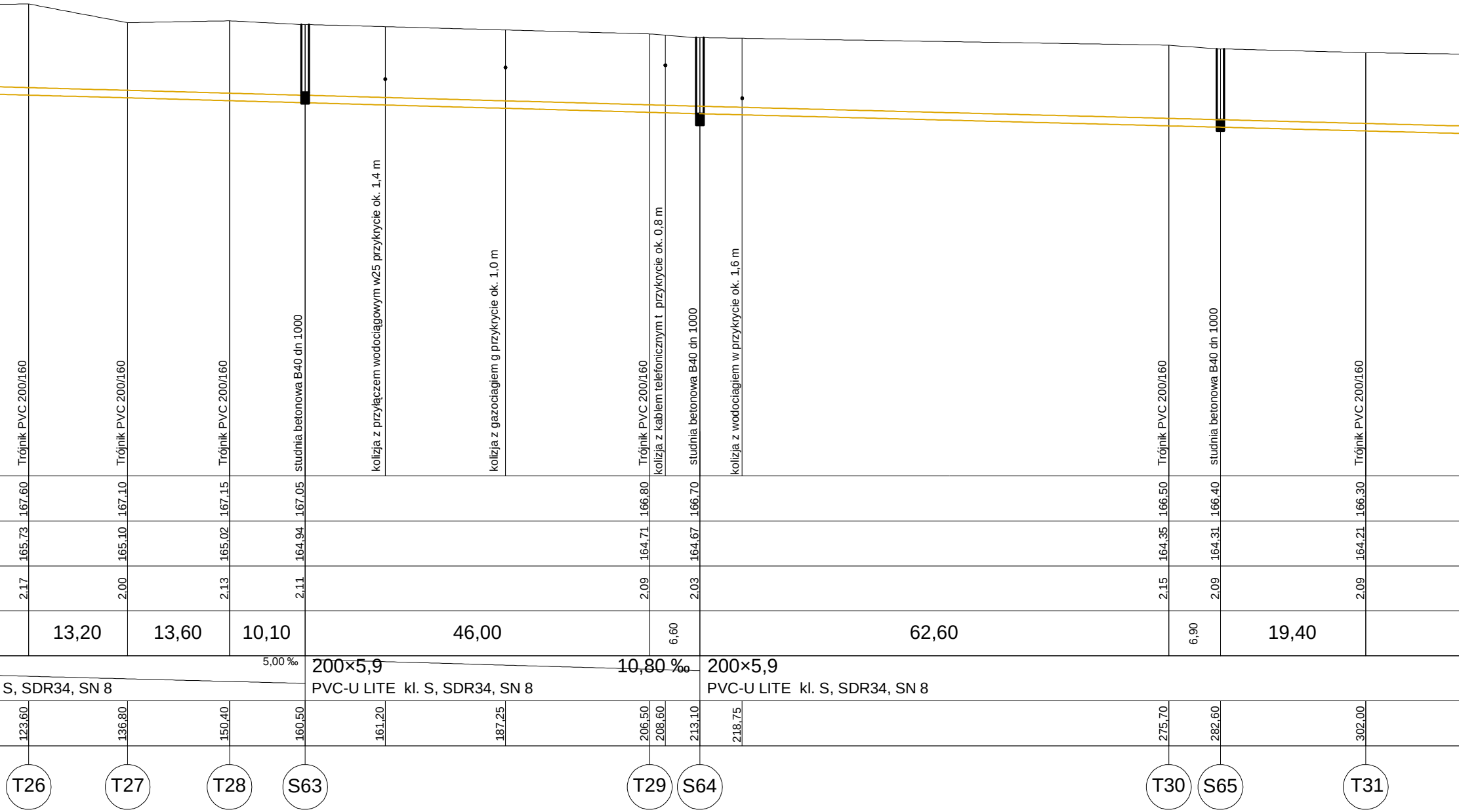
Trójnik PVC 200/160
Trójnik PVC 200/160
Trójnik PVC 200/160
studnia betonowa B40 dn 1000
kolizja z przyłączem wodociągowym w25 przykrycie ok. 1,4 m
kolizja z gazociągiem g przykrycie ok. 1,0 m
Trójnik PVC 200/160
kolizja z kablem telefonicznym t przykrycie ok. 0,8 m
studnia betonowa B40 dn 1000
kolizja z wodociągiem w przykrycie ok. 1,6 m
Trójnik PVC 200/160
studnia betonowa B40 dn 1000
Trójnik PVC 200/160
167,60
167,10
167,15
167,05
166,80
166,70
166,50
166,40
166,30
165,73
165,10
165,02
164,94
164,71
164,67
164,35
164,31
164,21
2,17
2,00
2,13
2,11
2,09
2,03
2,15
2,09
2,09
13,20
13,60
10,10
46,00
6,60
62,60
6,90
19,40
5,00 ‰
200×5,9
10,80 ‰
200×5,9
S, SDR34, SN 8
PVC-U LITE kl. S, SDR34, SN 8
PVC-U LITE kl. S, SDR34, SN 8
123,60
136,80
150,40
160,50
161,20
187,25
206,50
208,60
213,10
218,75
275,70
282,60
302,00
T26
T27
T28
S63
T29
S64
T30
S65
T31

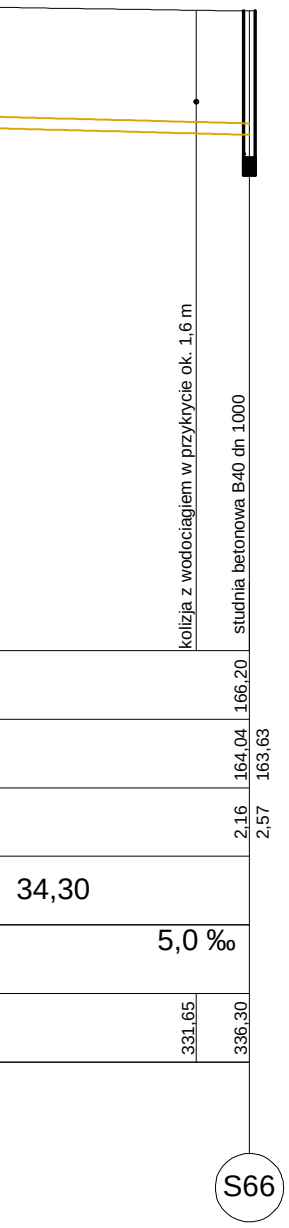
kolizja z wodociągiem w przykrycie ok. 1,6 m
studnia betonowa B40 dn 1000
166,20
164,04
163,63
2,16
2,57
34,30
5,0 ‰
331,65
336,30
S66

PRZEDSIĘBIORSTWO PROJEKTOWO-USŁUGOWO-HANDLOWE
**"R.A.W."** Robert Wojnowicz, 90-030 Łódź, ul. Nowa 29/31

Rodzaj dokumentacji:
***Projekt budowlany sieci kanalizacji sanitarnej wraz z przyłączami w miejscowościach Górki, Izabelin - gmina Mogielnica***

Treść rysunku:
***Profil podłużny sieci kanal. S60-S66 .***

Projektowała:
mgr inż. Agnieszka Rutkowska
upr. bud. nr LOD/0605/POOS/06

Sprawdził:
mgr inż. Beata Kusiak
upr. bud. nr LOD/2028/POOS/12

| Nr rys. | Data: | Skala: | Strona |
|---|---|---|---|
| 24 | 01/2013 | 1:100/500 | 84 |

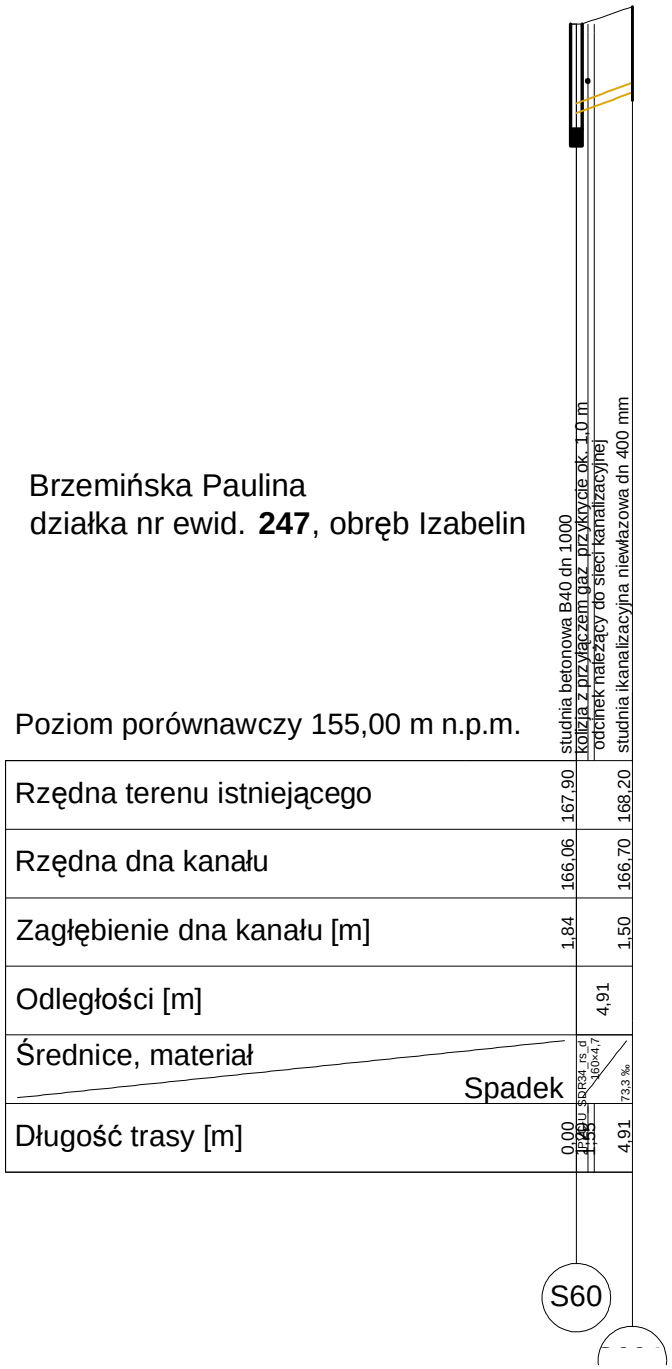
Brzemińska Paulina
działka nr ewid. **247**, obręb Izabelin

Poziom porównawczy 155,00 m n.p.m.

studnia betonowa B40 dn 1000
kolizja z przyłączem gaz. przykrycie ok. 1,0 m
odcinek należący do sieci kanalizacyjnej
studnia ikanalizacyjna niewłazowa dn 400 mm
Rzędna terenu istniejącego
167,90
168,20
Rzędna dna kanału
166,06
166,70
Zagłębienie dna kanału [m]
1,84
1,50
Odległości [m]
4,91
Średnice, materiał
Spadek
PVC-U_SDR34_rs_d 160×4,7
73,3 ‰
Długość trasy [m]
0,00
1,40
1,55
4,91
S60

Gan Raczyńska Iwona
Gan Hanna Maria
Gan Pirwitz Bożenna
Gan Pihowicz Grażyna
działka nr ewid. **273**, obręb Izabelin

Poziom porównawczy 155,00 m n.p.m.

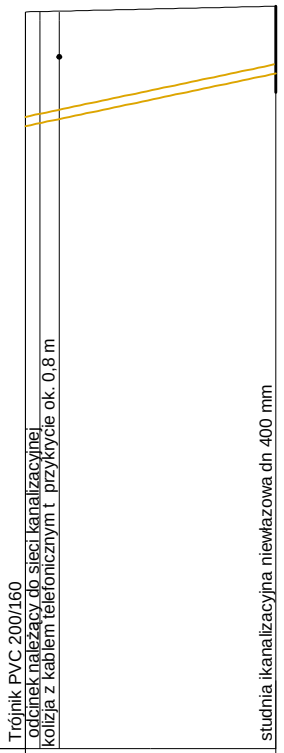
Trójnik PVC 200/160
odcinek należący do sieci kanalizacyjnej
kolizja z kablem telefonicznym t  przykrycie ok. 0,8 m
studnia ikanalizacyjna niewłazowa dn 400 mm

| | | | |
|---|---|---|---|
| Rzędna terenu istniejącego | 167,90 | | 168,00 |
| Rzędna dna kanału | 165,90 | | 166,84 |
| Zagłębienie dna kanału [m] | 2,00 | | 1,16 |
| Odległości [m] | | 21,87 | |
| Średnice, materiał<br>Spadek | | PVC-U_SDR34_rs_d<br>160×4,7<br>42,70 ‰ | |
| Długość trasy [m] | 0,00 | 1,25<br>2,95 | 21,87 |
| | T24 | | ST24 |

Ryś Justyna
działka nr ewid. **241**, obręb Izabelin

Poziom porównawczy 155,00 m n.p.m.

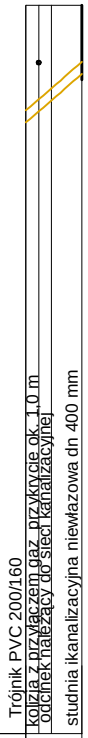
Trójnik PVC 200/160
kolizja z przyłączem gaz. przykrycie ok. 1,0 m
odcinek należący do sieci kanalizacyjnej
studnia ikanalizacyjna niewłazowa dn 400 mm

| | | | |
|---|---|---|---|
| Rzędna terenu istniejącego | 167,75 | | 167,75 |
| Rzędna dna kanału | 165,60 | | 166,55 |
| Zagłębienie dna kanału [m] | 2,05 | | 1,20 |
| Odległości [m] | | 4,92 | |
| Średnice, materiał<br>Spadek | | PVC-U_SDR34_rs_d<br>160×4,7<br>190,0 ‰ | |
| Długość trasy [m] | 0,00 | 2,25 | 4,92 |
| | T25 | | ST25 |

Brzemiński Dariusz
działka nr ewid. **237**, obręb Izabelin

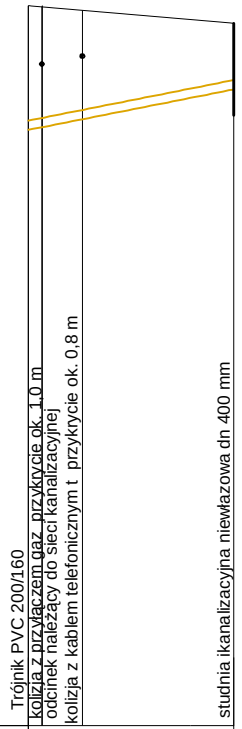
Trójnik PVC 200/160
kolizja z przyłączem gaz. przykrycie ok. 1,0 m
odcinek należący do sieci kanalizacyjnej
kolizja z kablem telefonicznym t przykrycie ok. 0,8 m
studnia ikanalizacyjna niewłazowa dn 400 mm

Poziom porównawczy 155,00 m n.p.m.

| | | | | | |
|---|---|---|---|---|---|
| Rzędna terenu istniejącego | 167,60 | | | | 167,30 |
| Rzędna dna kanału | 165,43 | | | | 166,14 |
| Zagłębienie dna kanału [m] | 2,17 | | | | 1,16 |
| Odległości [m] | 17,97 | | | | |
| Średnice, materiał / Spadek | PVC-U_SDR34_rs_d<br>160×4,7<br>39,45 ‰ | | | | |
| Długość trasy [m] | 0,00 | 1,20 | 1,25 | 4,75 | 17,97 |

T26 ST26

Wasilczuk Barbara
działka nr ewid. **263**, obręb Izabelin

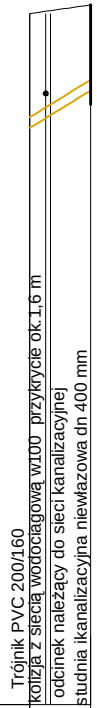
Trójnik PVC 200/160
kolizja z siecią wodociągową w100 przykrycie ok.1,6 m
odcinek należący do sieci kanalizacyjnej
studnia ikanalizacyjna niewłazowa dn 400 mm

Poziom porównawczy 155,00 m n.p.m.

| | | | | |
|---|---|---|---|---|
| Rzędna terenu istniejącego | 167,10 | | | 167,25 |
| Rzędna dna kanału | 165,10 | | | 165,75 |
| Zagłębienie dna kanału [m] | 2,00 | | | 1,50 |
| Odległości [m] | 5,33 | | | |
| Średnice, materiał / Spadek | PVC-U_SDR34_rs_d<br>160×4,7<br>122 ‰ | | | |
| Długość trasy [m] | 0,00 | 1,40 | 1,80 | 5,33 |

T27 ST27

Gan Pihowicz Grażyna
działka nr ewid. **235**, obręb Izabelin

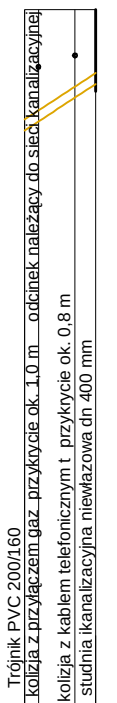
Trójnik PVC 200/160
kolizja z przyłączem gaz. przykrycie ok. 1,0 m    odcinek należący do sieci kanalizacyjnej
kolizja z kablem telefonicznym t. przykrycie ok. 0,8 m
studnia ikanalizacyjna niewłazowa dn 400 mm

Poziom porównawczy 155,00 m n.p.m.

| | | | | |
|---|---|---|---|---|
| Rzędna terenu istniejącego | 167,15 | | | 167,15 |
| Rzędna dna kanału | 165,02 | | | 165,85 |
| Zagłębienie dna kanału [m] | 2,13 | | | 1,30 |
| Odległości [m] | | 6,18 | | |
| Średnice, materiał<br>Spadek | | PVC-U_SDR34_rs_d<br>160×4,7<br>97,00 ‰ | | |
| Długość trasy [m] | 0,00 | 1,20 | 4,40 | 6,18 |
| | T28 | | | ST28 |

Orłowska Elżbieta
Orłowski Wojciech
działka nr ewid. **233**, obręb Izabelin

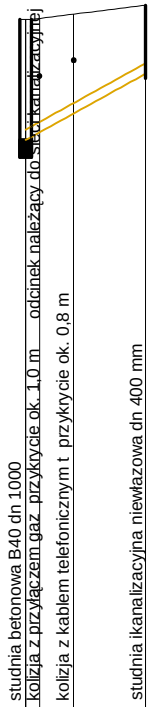
studnia betonowa B40 dn 1000
kolizja z przyłączem gaz. przykrycie ok. 1,0 m    odcinek należący do sieci kanalizacyjnej
kolizja z kablem telefonicznym t. przykrycie ok. 0,8 m
studnia ikanalizacyjna niewłazowa dn 400 mm

Poziom porównawczy 155,00 m n.p.m.

| | | | | |
|---|---|---|---|---|
| Rzędna terenu istniejącego | 167,05 | | | 167,30 |
| Rzędna dna kanału | 164,94 | | | 166,10 |
| Zagłębienie dna kanału [m] | 2,11 | | | 1,20 |
| Odległości [m] | | 10,51 | | |
| Średnice, materiał<br>Spadek | | PVC-U_SDR34_rs_d<br>160×4,7<br>110,50 ‰ | | |
| Długość trasy [m] | 0,00 | 1,20 | 4,20 | 10,51 |
| | S63 | | | S63A |

Sawicka Zofia
działka nr ewid. **259**, obręb Izabelin

Poziom porównawczy 155,00 m n.p.m.

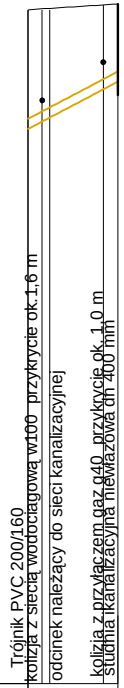
Trójnik PVC 200/160
kolizja z siecią wodociągową w100  przykrycie ok.1,6 m
odcinek należący do sieci kanalizacyjnej
kolizja z przyłączem gaz g40  przykrycie ok. 1,0 m
studnia ikanalizacyjna niewłazowa dn 400 mm

| | | |
|---|---|---|
| Rzędna terenu istniejącego | 166,80 | 166,90 |
| Rzędna dna kanału | 164,71 | 165,54 |
| Zagłębienie dna kanału [m] | 2,09 | 1,36 |
| Odległości [m] | 7,91 | |
| Średnice, materiał / Spadek | PVC-U_SDR34_rs_d 160×4,7 130,75 ‰ | |
| Długość trasy [m] | 0,00<br>1,25<br>1,90<br>6,60 | 7,91 |

T29
ST29

Sawicka Urszula
Sawicki Zbigniew
działka nr ewid. **257**, obręb Izabelin

Poziom porównawczy 155,00 m n.p.m.

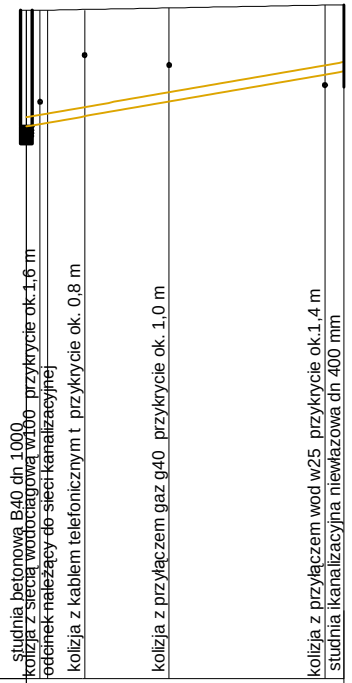
studnia betonowa B40 dn 1000
kolizja z siecią wodociągową w100  przykrycie ok.1,6 m
odcinek należący do sieci kanalizacyjnej
kolizja z kablem telefonicznym t  przykrycie ok. 0,8 m
kolizja z przyłączem gaz g40  przykrycie ok. 1,0 m
kolizja z przyłączem wod w25  przykrycie ok.1,4 m
studnia ikanalizacyjna niewłazowa dn 400 mm

| | | |
|---|---|---|
| Rzędna terenu istniejącego | 166,70 | 166,80 |
| Rzędna dna kanału | 164,67 | 165,64 |
| Zagłębienie dna kanału [m] | 2,03 | 1,16 |
| Odległości [m] | 27,84 | |
| Średnice, materiał / Spadek | PVC-U_SDR34_rs_d 160×4,7 38,40 ‰ | |
| Długość trasy [m] | 0,00<br>1,20<br>1,85<br>5,10<br>12,50<br>26,15 | 27,84 |

S64
S64A

Pycak Janina
działka nr ewid. **225**, obręb Izabelin

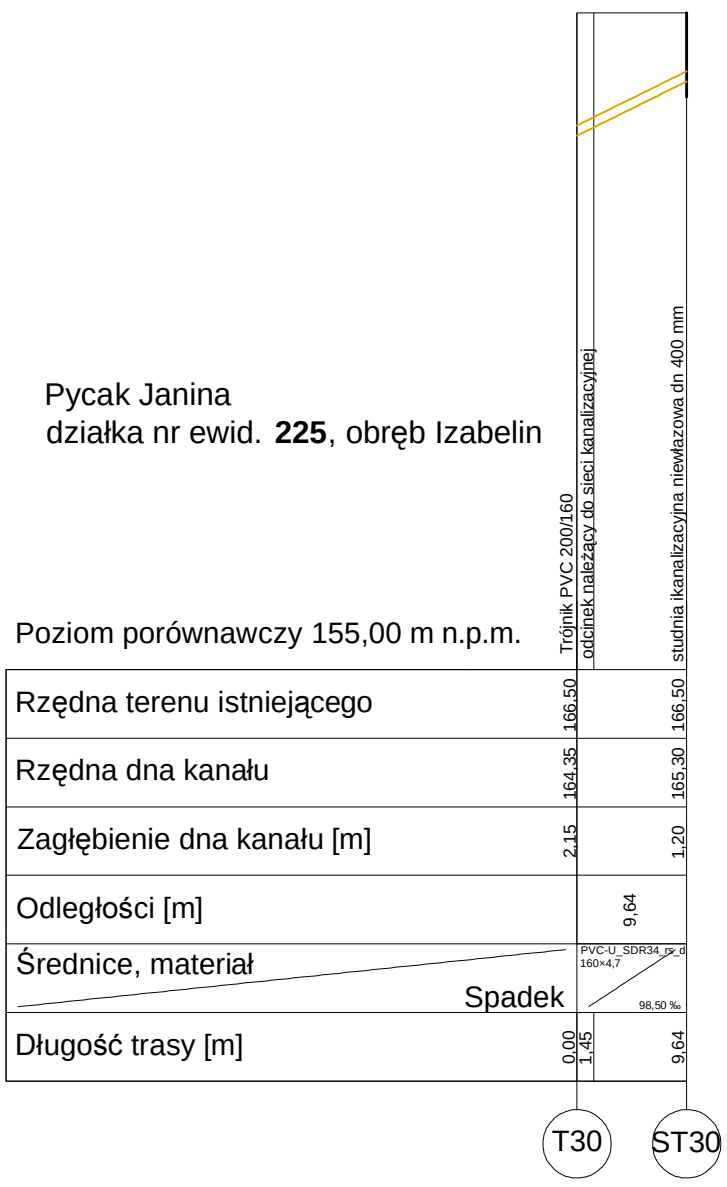
Poziom porównawczy 155,00 m n.p.m.
Trójnik PVC 200/160
odcinek należący do sieci kanalizacyjnej
studnia ikanalizacyjna niewłazowa dn 400 mm
Rzędna terenu istniejącego
166,50
166,50
Rzędna dna kanału
164,35
165,30
Zagłębienie dna kanału [m]
2,15
1,20
Odległości [m]
9,64
Średnice, materiał
Spadek
PVC-U_SDR34_rs_d
160×4,7
98,50 ‰
Długość trasy [m]
0,00
1,45
9,64
T30
ST30

Ajdukiewicz Wanda
działka nr ewid. **253**, obręb Izabelin

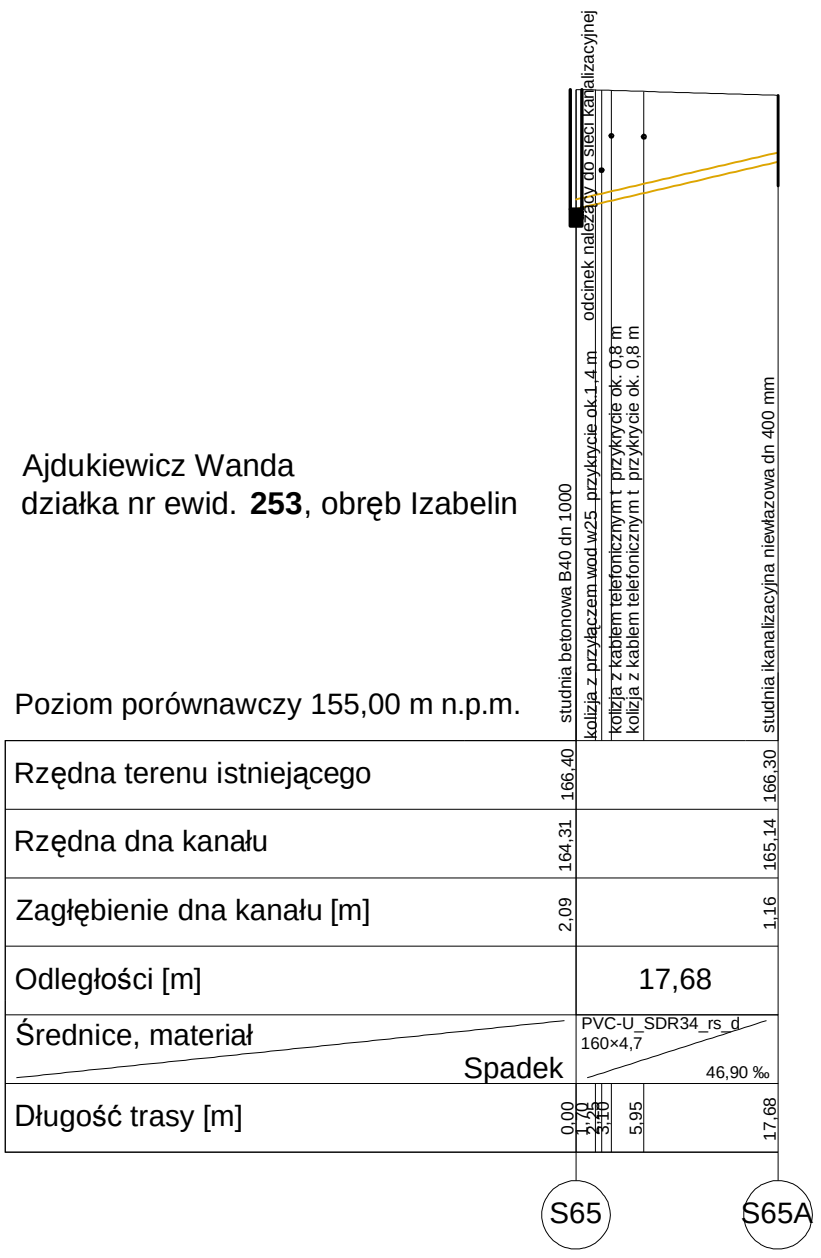
Poziom porównawczy 155,00 m n.p.m.
studnia betonowa B40 dn 1000
kolizja z przyłączem wod w25 przykrycie ok.1,4 m
odcinek należący do sieci kanalizacyjnej
kolizja z kablem telefonicznym t przykrycie ok. 0,8 m
kolizja z kablem telefonicznym t przykrycie ok. 0,8 m
studnia ikanalizacyjna niewłazowa dn 400 mm
Rzędna terenu istniejącego
166,40
166,30
Rzędna dna kanału
164,31
165,14
Zagłębienie dna kanału [m]
2,09
1,16
Odległości [m]
17,68
Średnice, materiał
Spadek
PVC-U_SDR34_rs_d
160×4,7
46,90 ‰
Długość trasy [m]
0,00
1,70
2,25
3,10
5,95
17,68
S65
S65A

Bibrowsk
działka n

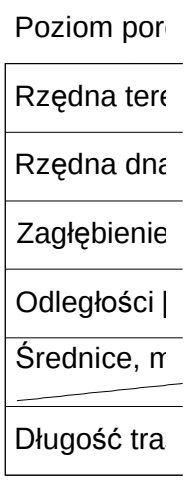
Poziom por
Rzędna tere
Rzędna dna
Zagłębienie
Odległości [
Średnice, m
Długość tra