Jakubczak Marzena
Jakubczak Jacek
działka nr ewid. **166**, obręb Izabelin

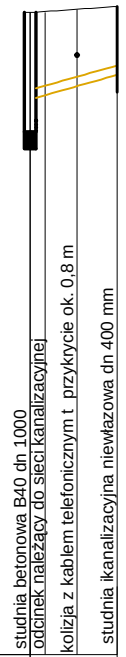
studnia betonowa B40 dn 1000
odcinek należący do sieci kanalizacyjnej
kolizja z kablem telefonicznym t przykrycie ok. 0,8 m
studnia ikanalizacyjna niewłazowa dn 400 mm

Poziom porównawczy 155,00 m n.p.m.

Rzędna terenu istniejącego	166,25			166,35
Rzędna dna kanału	164,16			165,15
Zagłębienie dna kanału [m]	2,09			1,20
Odległości [m]		7,55		
Średnice, materiał / Spadek		PVC-U_SDR34_rs_d 160×4,7 13,2 ‰		
Długość trasy [m]	0,00	1,30	4,10	7,55
	S87			S87A

PRZEDSIĘBIORSTWO PROJEKTOWO-USŁUGOWO-HANDLOWE
"R.A.W." Robert Wojnowicz, 90-030 Łódź, ul. Nowa 29/31

Rodzaj dokumentacji:
Projekt budowlany sieci kanalizacji sanitarnej wraz z przyłączami w miejscowościach Górki, Izabelin - gmina Mogielnica

Treść rysunku:
Profil podłużny przyłączy kanalizacyjnych do działek nr 192, 190, 171, 188, 185, 167, 166.

Projektowała:
mgr inż. Agnieszka Rutkowska
upr. bud. nr LOD/0605/POOS/06

Sprawdził:
mgr inż. Beata Kusiak
upr. bud. nr LOD/2028/POOS/12

Nr rys.	Data:	Skala:	Strona
14	01/2013	1:100/500	74

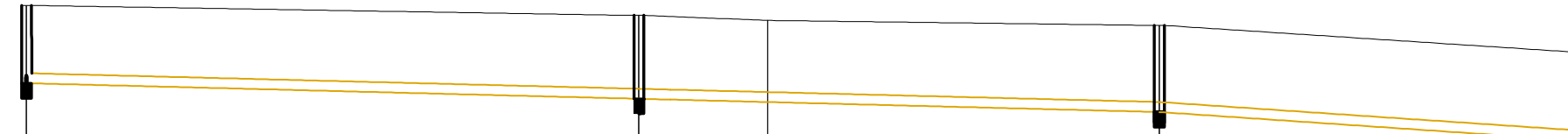

	S75		S76		T37		S77	
Poziom porównawczy 155,00 m n.p.m.	studnia betonowa B40 dn 1000		studnia betonowa B40 dn 1000		Trójnik PVC 200/160		studnia betonowa B40 dn 1000	
Rzędna terenu istniejącego	168,00		167,80		167,70		167,60	
Rzędna dna kanału	166,44		166,14		166,07		165,87	
Zagłębienie dna kanału [m]	1,56		1,66		1,63		1,73	
Odległości [m]		61,30		13,00		39,20		47,25
Średnice, materiał Spadek		200×5,9 PVC-U LITE kl. S, SDR34, SN 8		5,0 ‰		5,0 ‰		200×5,9 PVC-U LITE kl. S, SDR34, SN 8 13,50
Długość trasy [m]	0,00		61,30		74,30		113,50	

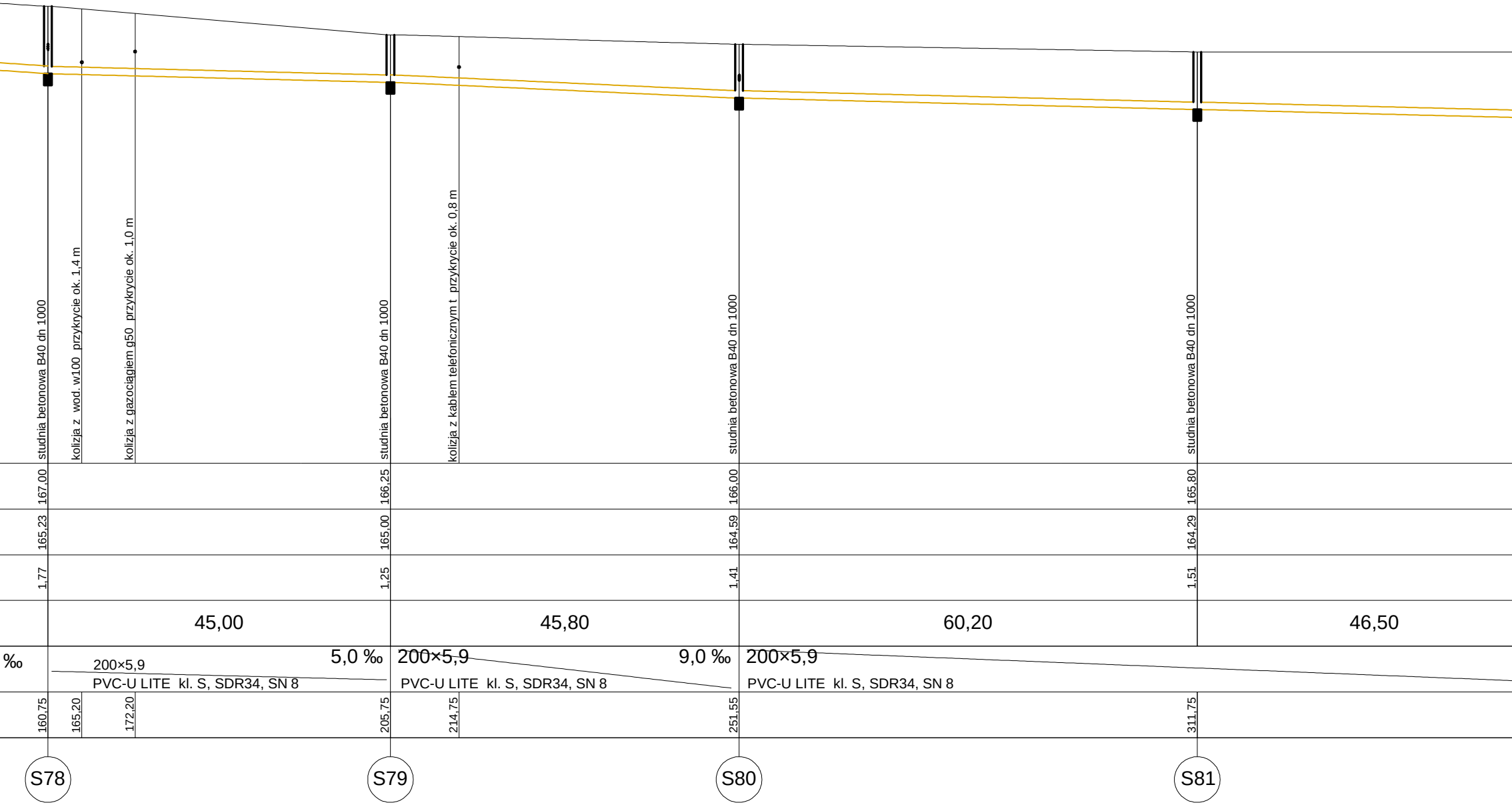
studnia betonowa B40 dn 1000
kolizja z wod. w100 przykrycie ok. 1,4 m
kolizja z gazociągiem g50 przykrycie ok. 1,0 m
studnia betonowa B40 dn 1000
kolizja z kablem telefonicznym t przykrycie ok. 0,8 m
studnia betonowa B40 dn 1000
studnia betonowa B40 dn 1000
167,00
166,25
166,00
165,80
165,23
165,00
164,59
164,29
1,77
1,25
1,41
1,51
45,00
45,80
60,20
46,50
‰
200×5,9
PVC-U LITE kl. S, SDR34, SN 8
5,0 ‰
200×5,9
PVC-U LITE kl. S, SDR34, SN 8
9,0 ‰
200×5,9
PVC-U LITE kl. S, SDR34, SN 8
160,75
165,20
172,20
205,75
214,75
251,55
311,75
S78
S79
S80
S81


Trójnik PVC 200/160
studnia betonowa B40 dn 1000
165,80
166,09
164,06
163,95
1,74
2,14
3,01
20,70
5,0 ‰
358,25
378,95
T38
S82

PRZEDSIĘBIORSTWO PROJEKTOWO-USŁUGOWO-HANDLOWE
"R.A.W." Robert Wojnowicz, 90-030 Łódź, ul. Nowa 29/31

Rodzaj dokumentacji:
Projekt budowlany sieci kanalizacji sanitarnej wraz z przyłączami
w miejscowościach Górki, Izabelin - gmina Mogielnica

Treść rysunku:
Profil podłużny sieci kanal. S75-S82.

Projektowała:
mgr inż. Agnieszka Rutkowska
upr. bud. nr LOD/0605/POOS/06

Sprawdził:
mgr inż. Beata Kusiak
upr. bud. nr LOD/2028/POOS/12

Nr rys.	Data:	Skala:	Strona
15	01/2013	1:100/500	75

Zielińska Krystyna
Zieliński Waldemar
działka nr ewid. **219**, obręb Izabelin

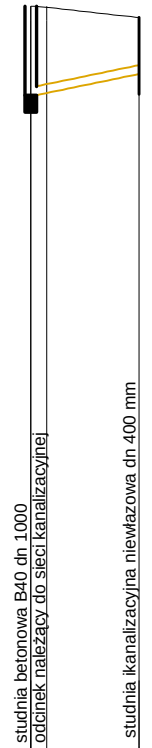
studnia betonowa B40 dn 1000
odcinek należący do sieci kanalizacyjnej
studnia ikanalizacyjna niewłazowa dn 400 mm

Poziom porównawczy 155,00 m n.p.m.

	S75		S75A
Rzędna terenu istniejącego	168,00		167,80
Rzędna dna kanału	166,44		166,84
Zagłębienie dna kanału [m]	1,56		0,96
Odległości [m]		9,52	
Średnice, materiał Spadek		PVC-U_SDR34_rs_d 160×4,7 42,0 ‰	
Długość trasy [m]	0,00	1,40	9,52

Worach Mirosław
działka nr ewid. **217**, obręb Izabelin

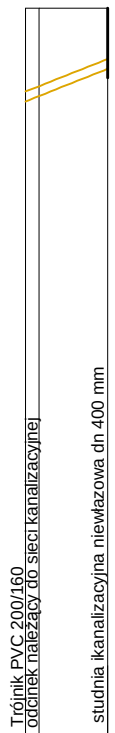
Trójnik PVC 200/160
odcinek należący do sieci kanalizacyjnej
studnia ikanalizacyjna niewłazowa dn 400 mm

Poziom porównawczy 155,00 m n.p.m.

	T37		ST37
Rzędna terenu istniejącego	167,70		167,70
Rzędna dna kanału	166,07		166,64
Zagłębienie dna kanału [m]	1,63		1,06
Odległości [m]		7,17	
Średnice, materiał Spadek		PVC-U_SDR34_rs_d 160×4,7 74,00 ‰	
Długość trasy [m]	0,00	1,20	7,17

Kosiacki Marek
działka nr ewid. **211**, obręb Izabelin

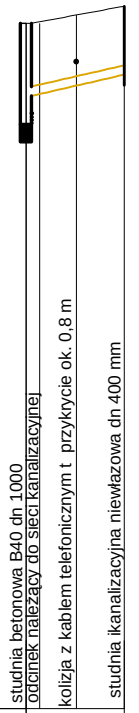
studnia betonowa B40 dn 1000
odcinek należący do sieci kanalizacyjnej
kolizja z kablem telefonicznym t przykrycie ok. 0,8 m
studnia ikanalizacyjna niewłazowa dn 400 mm

Poziom porównawczy 155,00 m n.p.m.

Rzędna terenu istniejącego	167,00			167,30
Rzędna dna kanału	165,73			166,10
Zagłębienie dna kanału [m]	1,27			1,20
Odległości [m]	8,63			
Średnice, materiał / Spadek	PVC-U_SDR34_rs_d 160×4,7 / 42,80 ‰			
Długość trasy [m]	0,00	1,20	4,40	8,63
	S78			S78A

Bas Robert
działka nr ewid. **182**, obręb Izabelin

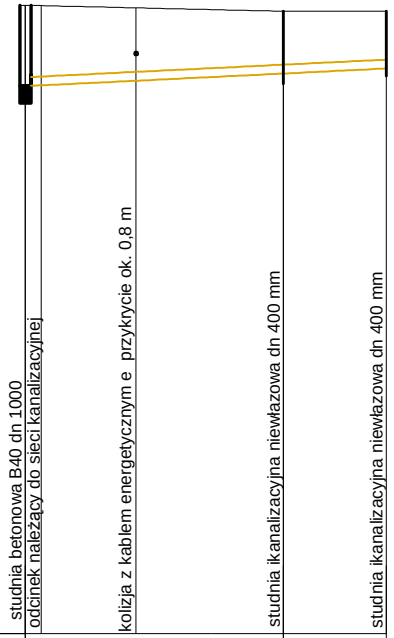
studnia betonowa B40 dn 1000
odcinek należący do sieci kanalizacyjnej
kolizja z kablem energetycznym e przykrycie ok. 0,8 m
studnia ikanalizacyjna niewłazowa dn 400 mm
studnia ikanalizacyjna niewłazowa dn 400 mm

Poziom porównawczy 155,00 m n.p.m.

Rzędna terenu istniejącego	166,00			165,90	165,90
Rzędna dna kanału	164,59			164,80	164,90
Zagłębienie dna kanału [m]	1,41			1,10	1,00
Odległości [m]	22,64			8,99	
Średnice, materiał / Spadek	PVC-U_SDR34_rs 160×4,7 / 10,00 ‰				
Długość trasy [m]	0,00	1,40	9,70	22,64	31,64
	S80			S80A	S80B

Piwowarska Emilia
Piwowarski Waldemar
działka nr ewid. **195/1**, obręb Izabelin

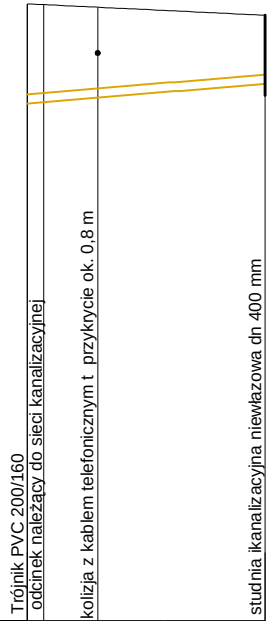
Trójnik PVC 200/160
odcinek należący do sieci kanalizacyjnej
kolizja z kablem telefonicznym t przykrycie ok. 0,8 m
studnia ikanalizacyjna niewłazowa dn 400 mm

Poziom porównawczy 155,00 m n.p.m.

Rzędna terenu istniejącego	165,80			165,60
Rzędna dna kanału	164,06			164,40
Zagłębienie dna kanału [m]	1,74			1,20
Odległości [m]	20,81			
Średnice, materiał / Spadek	PVC-U_SDR34_rs_d 160×4,7 16,30 ‰			
Długość trasy [m]	0,00	1,40	6,15	20,81
	T38			ST38

PRZEDSIĘBIORSTWO PROJEKTOWO-USŁUGOWO-HANDLOWE
"R.A.W." Robert Wojnowicz, 90-030 Łódź, ul. Nowa 29/31

Rodzaj dokumentacji:
Projekt budowlany sieci kanalizacji sanitarnej wraz z przyłączami
w miejscowościach Górki, Izabelin - gmina Mogielnica

Treść rysunku:
Profil podłużny przyłączy kanalizacyjnych do działek nr 219, 217, 211, 182, 195/1

Projektowała:
mgr inż. Agnieszka Rutkowska
upr. bud. nr LOD/0605/POOS/06

Sprawdził:
mgr inż. Beata Kusiak
upr. bud. nr LOD/2028/POOS/12

Nr rys.	Data:	Skala:	Strona
16	01/2013	1:100/500	76