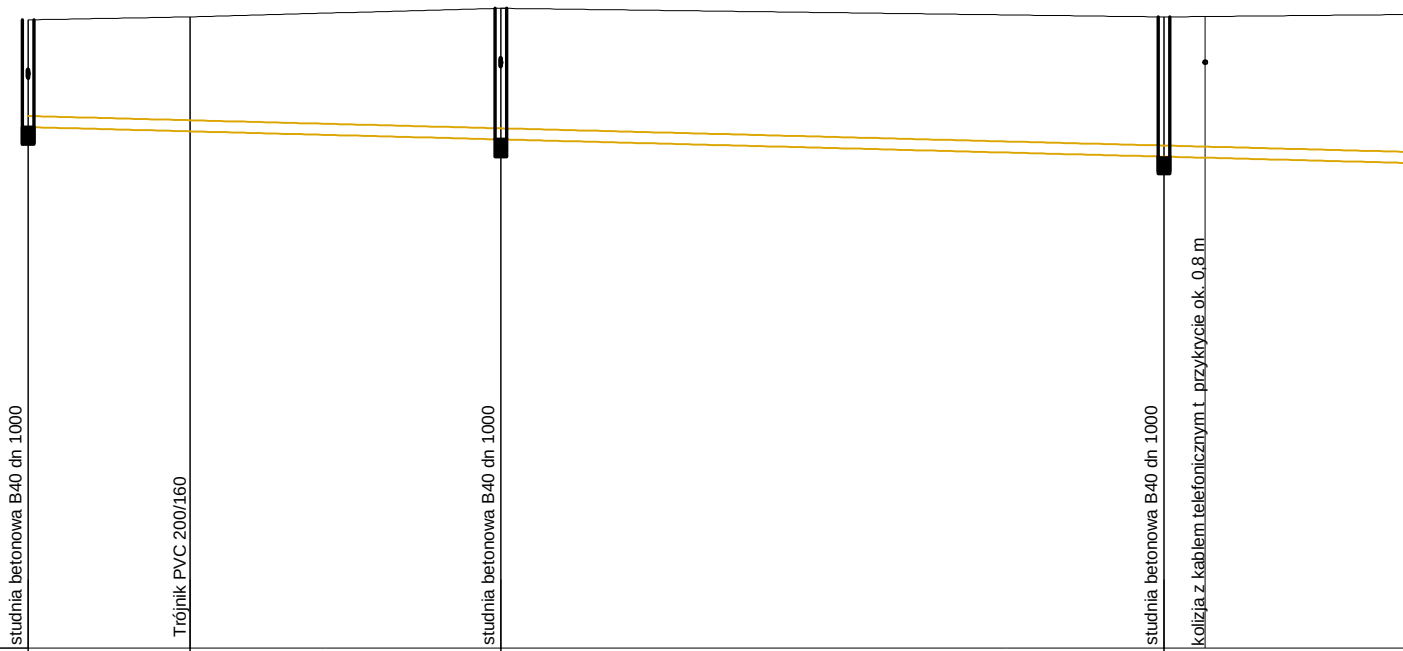
studnia betonowa B40 dn 1000
Trójnik PVC 200/160
studnia betonowa B40 dn 1000
studnia betonowa B40 dn 1000
kolizja z kablem telefonicznym t. przykrycie ok. 0,8 m

Poziom porównawczy 155,00 m n.p.m.

	S92	T43	S91	S85	
Rzędna terenu istniejącego	166,00	166,05	166,20	166,05	
Rzędna dna kanału	164,12	164,05	163,90	163,61	
Zagłębienie dna kanału [m]	1,88	2,00	2,30	2,44	
Odległości [m]	14,30	27,20	58,00		
Średnice, materiał Spadek	200x5,9 PVC-U LITE kl. S, SDR34, SN 8				
Długość trasy [m]	0,00	14,30	41,50	99,50	106,70


studnia betonowa B40 dn 1000
studnia betonowa B40 dn 1000

	S84		S82
	166,15		166,09
	163,34		163,08
	2,81		3,01
51,40		51,30	
		5,0 ‰	
	150,90		202,20

Nejman Małgorzata
Ostrowska Krystyna
działka nr ewid. **159/1**, obręb Izabelin

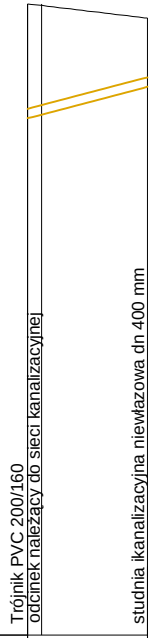
Trójnik PVC 200/160
odcinek należący do sieci kanalizacyjnej
studnia ikanalizacyjna niewłazowa dn 400 mm

Poziom porównawczy 155,00 m n.p.m.

	T43		ST43
Rzędna terenu istniejącego	166,05		165,80
Rzędna dna kanału	164,05		164,60
Zagłębienie dna kanału [m]	2,00		1,20
Odległości [m]		10,49	
Średnice, materiał Spadek		PVC-U_SDR34_rs_d 160×4,7 52,30 ‰	
Długość trasy [m]	0,00 1,20		10,49

PRZEDSIĘBIORSTWO PROJEKTOWO-USŁUGOWO-HANDLOWE
"R.A.W." Robert Wojnowicz, 90-030 Łódź, ul. Nowa 29/31

Rodzaj dokumentacji:
Projekt budowlany sieci kanalizacji sanitarnej wraz z przyłączami
w miejscowościach Górki, Izabelin - gmina Mogielnica

Treść rysunku:
Profil podłużny sieci kanal. S92-S82 oraz przyłącza kanalizacyjnego do działki nr 159/1 .

Projektowała:
mgr inż. Agnieszka Rutkowska
upr. bud. nr LOD/0605/POOS/06

Sprawdził:
mgr inż. Beata Kusiak
upr. bud. nr LOD/2028/POOS/12

Nr rys.	Data:	Skala:	Strona
12	01/2013	1:100/500	72


studnia betonowa B40 dn 1000
kolizja z kablem telefonicznym t przykrycie ok. 0,8 m

Poziom porównawczy 155,00 m n.p.m.

Rzędna terenu istniejącego	167,20		
Rzędna dna kanału	165,52		
Zagłębienie dna kanału [m]	1,68		
Odległości [m]		21,30	
Średnice, materiał Spadek		200×5,9 PVC-U LITE kl. S,	
Długość trasy [m]	0,00		16,20

S90

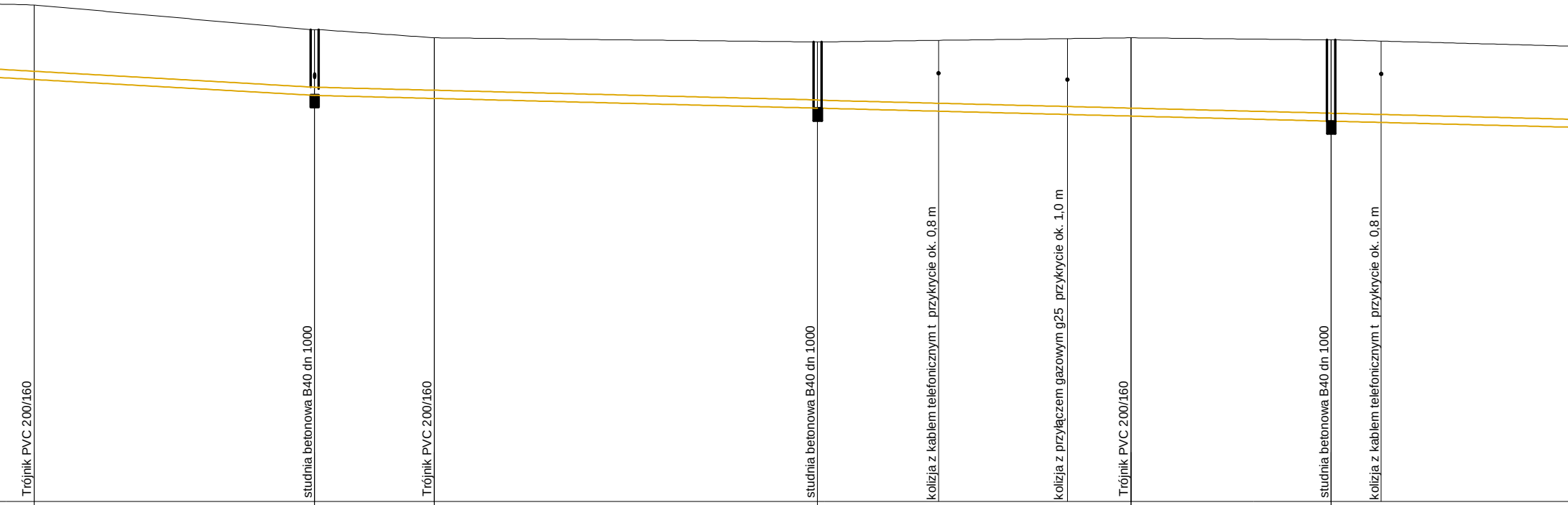
Trójnik PVC 200/160
studnia betonowa B40 dn 1000
Trójnik PVC 200/160
studnia betonowa B40 dn 1000
kolizja z kablem telefonicznym t przykrycie ok. 0,8 m
kolizja z przyłączem gazowym g25 przykrycie ok. 1,0 m
Trójnik PVC 200/160
studnia betonowa B40 dn 1000
kolizja z kablem telefonicznym t przykrycie ok. 0,8 m

167,10	166,50	166,30	166,20			166,30	166,25	
165,28	164,91	164,82	164,59			164,40	164,16	
1,82	1,59	1,48	1,61			1,90	2,09	
21,30	55,50	70,05	116,75	131,50	147,20	154,95	179,35	185,45
T42	S89	T41	S88			T40	S87	

T42–S89	S89–T41	T41–S88	S88–T40	T40–S87	S87–
34,20	14,55	46,70	38,20	24,40	47,70

11,0 ‰
SDR34, SN 8

200×5,9
PVC-U LITE kl. S, SDR34, SN 8

5,20 ‰

200×5,9
PVC-U LITE kl. S, SDR34, SN 8

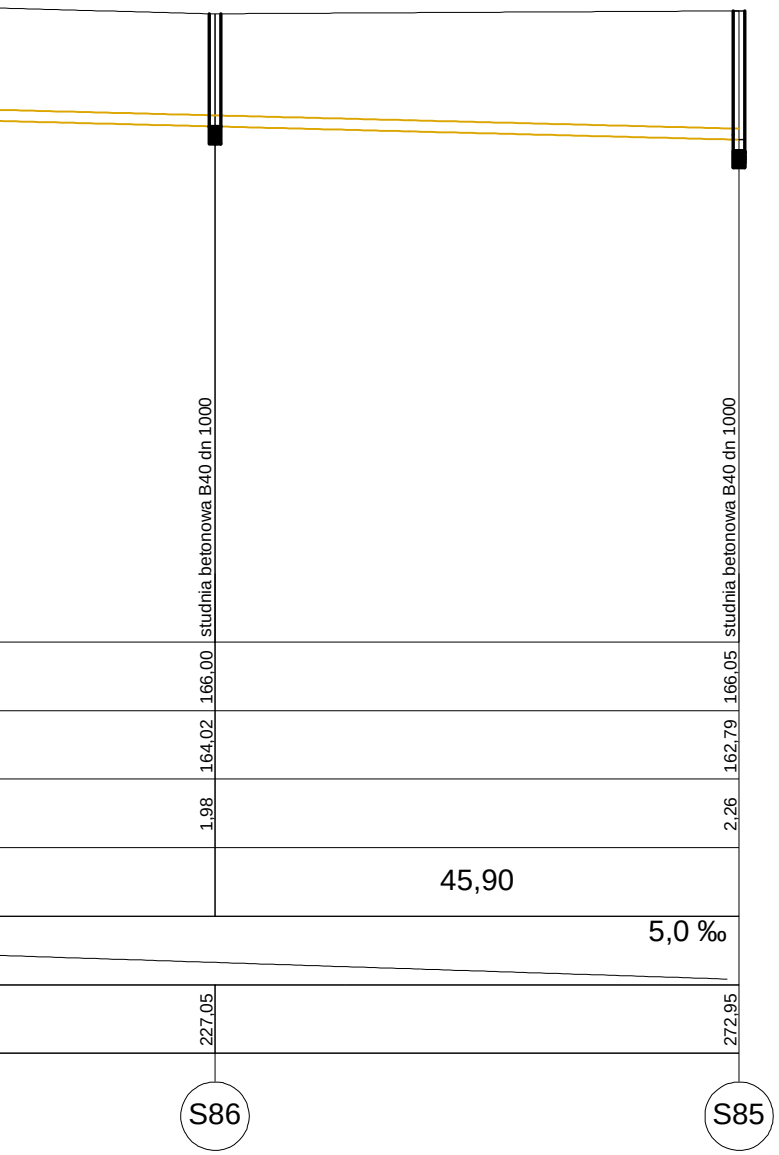
studnia betonowa B40 dn 1000
studnia betonowa B40 dn 1000
166,00
166,05
164,02
162,79
1,98
2,26
45,90
5,0 ‰
227,05
272,95
S86
S85

PRZEDSIĘBIORSTWO PROJEKTOWO-USŁUGOWO-HANDLOWE
"R.A.W." Robert Wojnowicz, 90-030 Łódź, ul. Nowa 29/31

Rodzaj dokumentacji:
Projekt budowlany sieci kanalizacji sanitarnej wraz z przyłączami
w miejscowościach Górki, Izabelin - gmina Mogielnica

Treść rysunku:
Profil podłużny sieci kanal. S19-S21 oraz przyłączy kanalizacyjnych do działek nr 14/4, 14/8 .

Projektowała:
mgr inż. Agnieszka Rutkowska
upr. bud. nr LOD/0605/POOS/06

Sprawdził:
mgr inż. Beata Kusiak
upr. bud. nr LOD/2028/POOS/12

Nr rys.	Data:	Skala:	Strona
13	01/2013	1:100/500	73

Neska Maria
działka nr ewid. **192**, obręb Izabelin

Poziom porównawczy 155,00 m n.p.m.

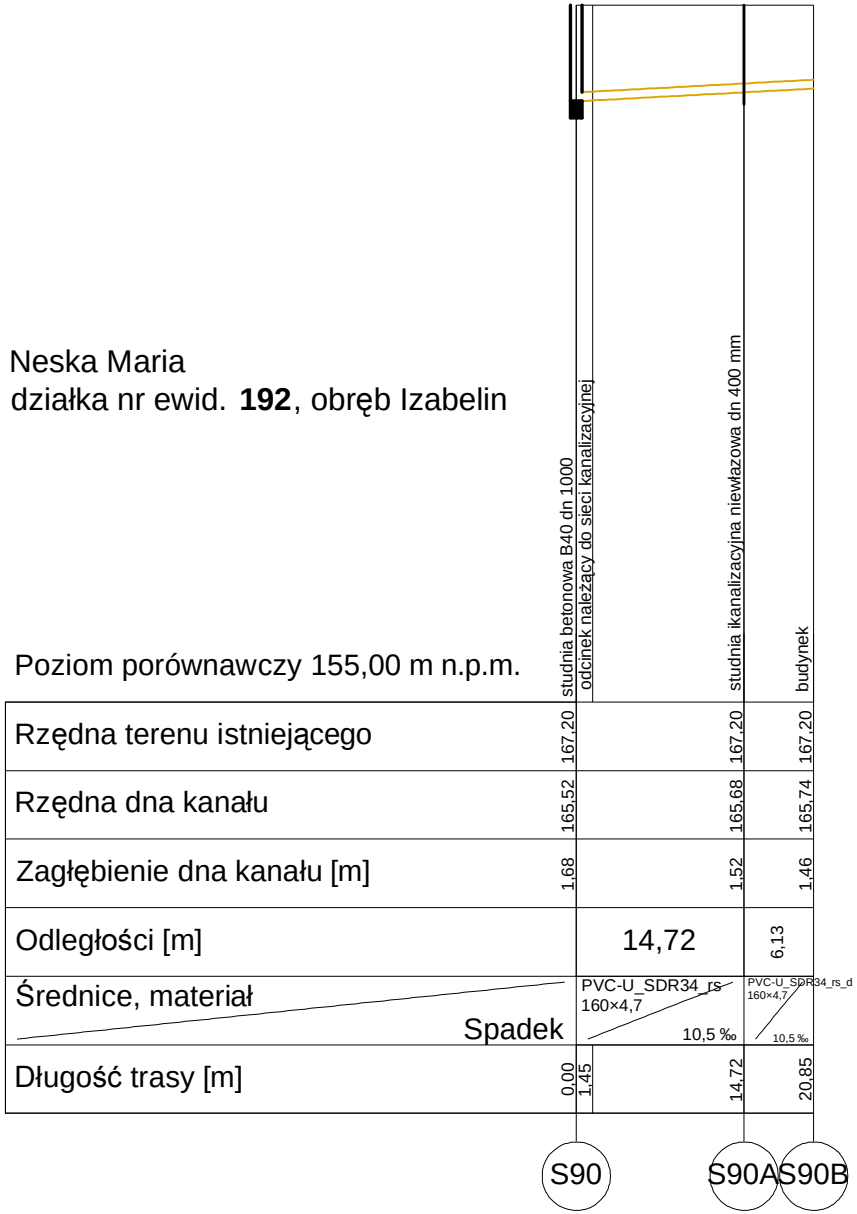
studnia betonowa B40 dn 1000
odcinek należący do sieci kanalizacyjnej
studnia ikanalizacyjna niewłazowa dn 400 mm
budynek
S90
S90A
S90B

Rzędna terenu istniejącego	167,20		167,20		167,20
Rzędna dna kanału	165,52		165,68		165,74
Zagłębienie dna kanału [m]	1,68		1,52		1,46
Odległości [m]		14,72		6,13	
Średnice, materiał / Spadek		PVC-U_SDR34_rs 160×4,7 10,5 ‰		PVC-U_SDR34_rs_d 160×4,7 10,5 ‰	
Długość trasy [m]	0,00	1,45	14,72		20,85
	S90		S90A		S90B

Zalewska Bożena
Zalewski Michał
działka nr ewid. **190**, obręb Izabelin

Poziom porównawczy 155,00 m n.p.m.

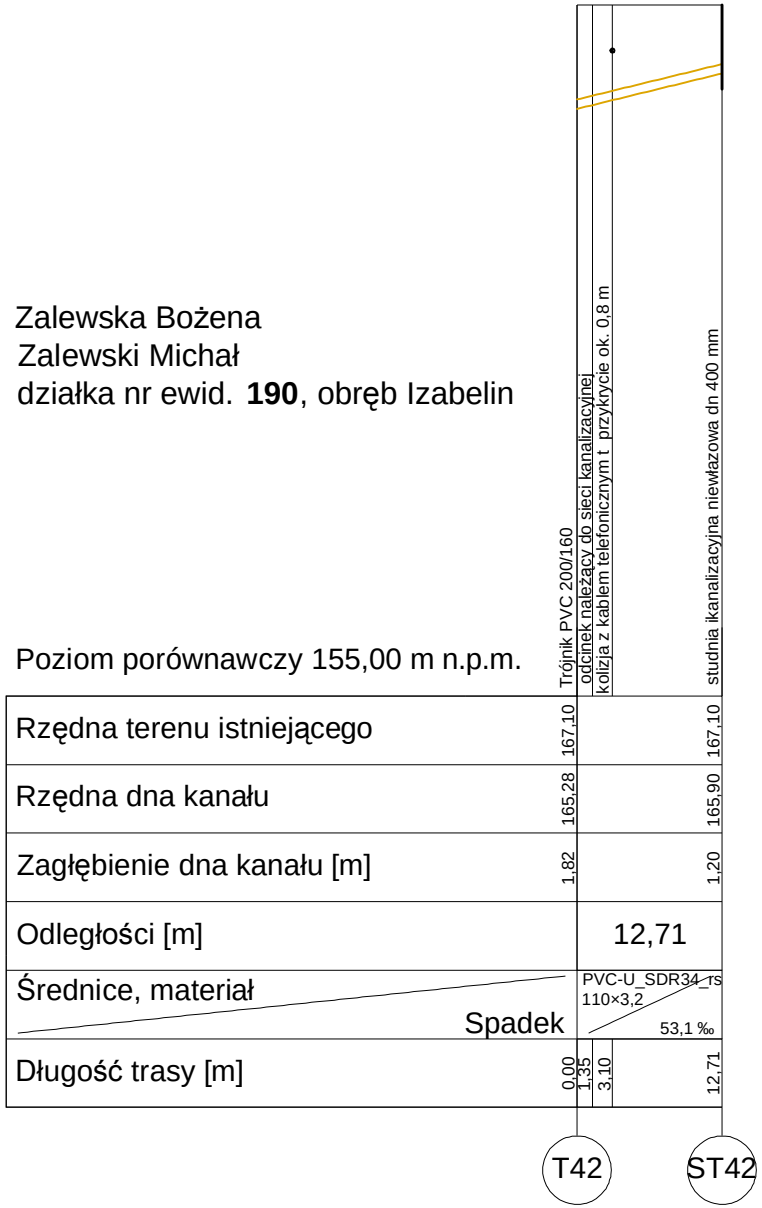
Trójnik PVC 200/160
odcinek należący do sieci kanalizacyjnej
kolizja z kablem telefonicznym t przykrycie ok. 0,8 m
studnia ikanalizacyjna niewłazowa dn 400 mm
T42
ST42

Rzędna terenu istniejącego	167,10		167,10
Rzędna dna kanału	165,28		165,90
Zagłębienie dna kanału [m]	1,82		1,20
Odległości [m]		12,71	
Średnice, materiał / Spadek		PVC-U_SDR34_rs 110×3,2 53,1 ‰	
Długość trasy [m]	0,00	1,35 3,10	12,71
	T42		ST42

Kamiński Andrzej
działka nr ewid. **171**, obręb Izabelin

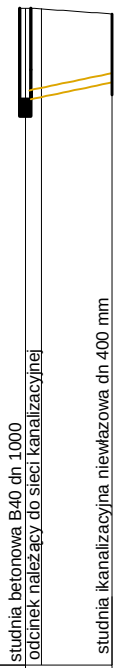
studnia betonowa B40 dn 1000
odcinek należący do sieci kanalizacyjnej
studnia ikanalizacyjna niewłazowa dn 400 mm

Poziom porównawczy 155,00 m n.p.m.

Rzędna terenu istniejącego	166,50		166,40
Rzędna dna kanału	164,91		165,20
Zagłębienie dna kanału [m]	1,59		1,20
Odległości [m]		7,55	
Średnice, materiał / Spadek		PVC-U_SDR34_rs 160x4,7 38,40 ‰	
Długość trasy [m]	0,00	1,40	7,55
	S89		S89A

Michalczuk Halina
działka nr ewid. **188**, obręb Izabelin

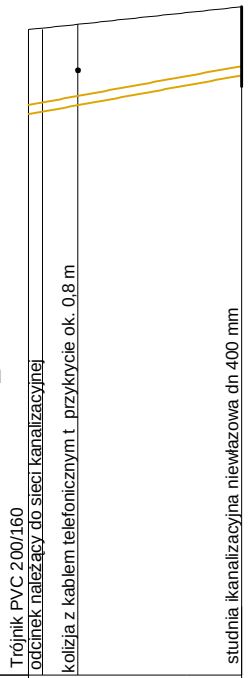
Trójnik PVC 200/160
odcinek należący do sieci kanalizacyjnej
kolizja z kablem telefonicznym t przykrycie ok. 0,8 m
studnia ikanalizacyjna niewłazowa dn 400 mm

Poziom porównawczy 155,00 m n.p.m.

Rzędna terenu istniejącego	166,30			166,70
Rzędna dna kanału	164,82			165,50
Zagłębienie dna kanału [m]	1,48			1,20
Odległości [m]	18,68			
Średnice, materiał / Spadek	PVC-U_SDR34_rs_d 160×4,7 35,80 ‰			
Długość trasy [m]	0,00	1,25	4,35	18,68
	T41			ST41

Kowalska Snopek Michalina
działka nr ewid. **185**, obręb Izabelin

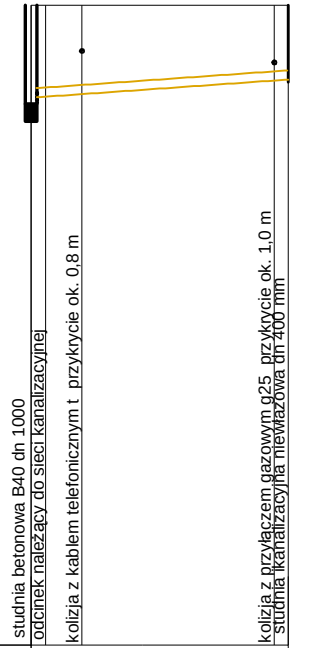
studnia betonowa B40 dn 1000
odcinek należący do sieci kanalizacyjnej
kolizja z kablem telefonicznym t przykrycie ok. 0,8 m
kolizja z przyłączem gazowym g25 przykrycie ok. 1,0 m
studnia ikanalizacyjna niewłazowa dn 400 mm

Poziom porównawczy 155,00 m n.p.m.

	S88		S88A
Rzędna terenu istniejącego	166,20		166,20
Rzędna dna kanału	164,59		164,90
Zagłębienie dna kanału [m]	1,61		1,30
Odległości [m]		22,48	
Średnice, materiał Spadek		PVC-U_SDR34_rs_d 160×4,7 13,8 ‰	
Długość trasy [m]	0,00	1,25 4,45 21,30	22,48

Majewska Mariana
działka nr ewid. **167**, obręb Izabelin

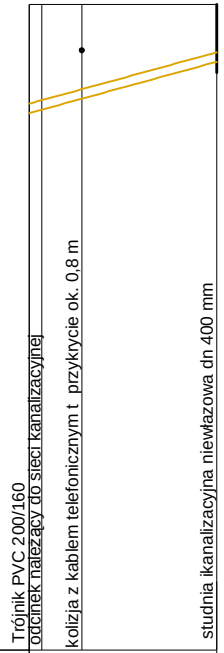
Trójnik PVC 200/160
odcinek należący do sieci kanalizacyjnej
kolizja z kablem telefonicznym t przykrycie ok. 0,8 m
studnia ikanalizacyjna niewłazowa dn 400 mm

Poziom porównawczy 155,00 m n.p.m.

	T40		ST40
Rzędna terenu istniejącego	166,30		166,30
Rzędna dna kanału	164,40		165,34
Zagłębienie dna kanału [m]	1,90		0,96
Odległości [m]		16,35	
Średnice, materiał Spadek		PVC-U_SDR34_rs_d 160×4,7 58,75 ‰	
Długość trasy [m]	0,00	1,10 4,60	16,35