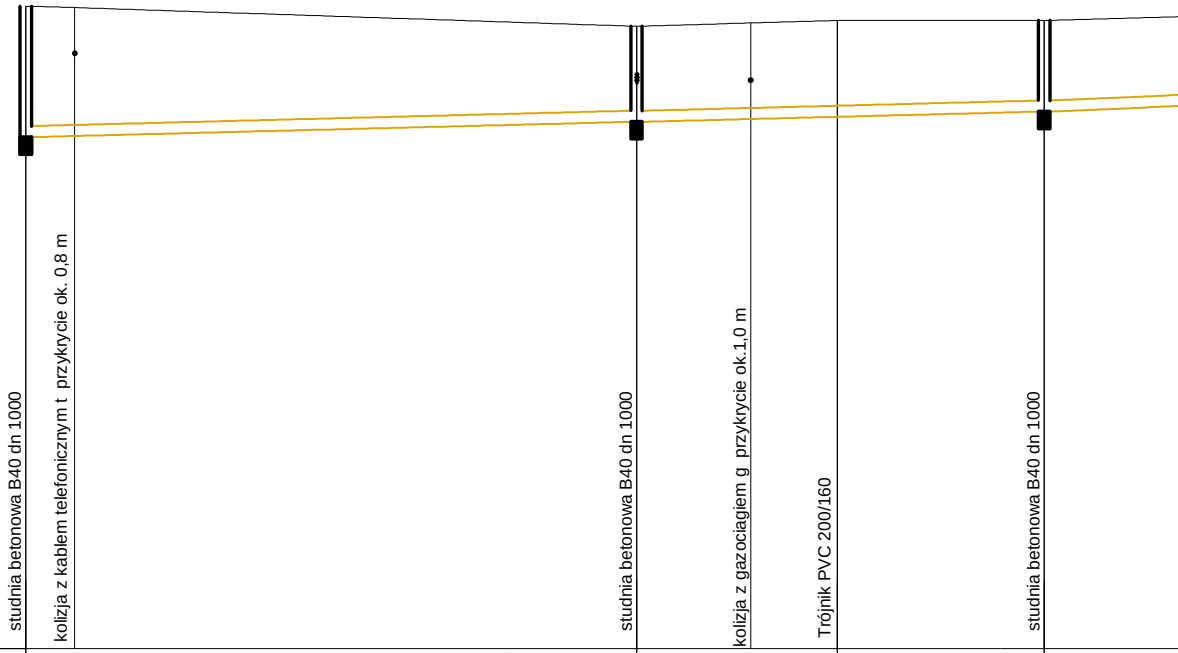
studnia betonowa B40 dn 1000
kolizja z kablem telefonicznym t przykrycie ok. 0,8 m
studnia betonowa B40 dn 1000
kolizja z gazociągiem g przykrycie ok.1,0 m
Trójnik PVC 200/160
studnia betonowa B40 dn 1000

Poziom porównawczy 155,00 m n.p.m.

Rzędna terenu istniejącego	166,25			165,90		166,00		166,00	
Rzędna dna kanału	163,93			164,23		164,32		164,41	
Zagłębienie dna kanału [m]	2,32			1,67		1,68		1,59	
Odległości [m]			53,30		18,10		18,10		
Średnice, materiał Spadek			200×5,9 PVC-U LITE kl. S, SDR34, SN 8 13,1 ‰		200×5,9 PVC-U LITE kl. S, SDR34, SN 8 5,0 ‰				200×5,9 PVC-U LITE
Długość trasy [m]	0,00	4,30		53,30	63,30	71,40		89,50	

S31

S32

T13

S33

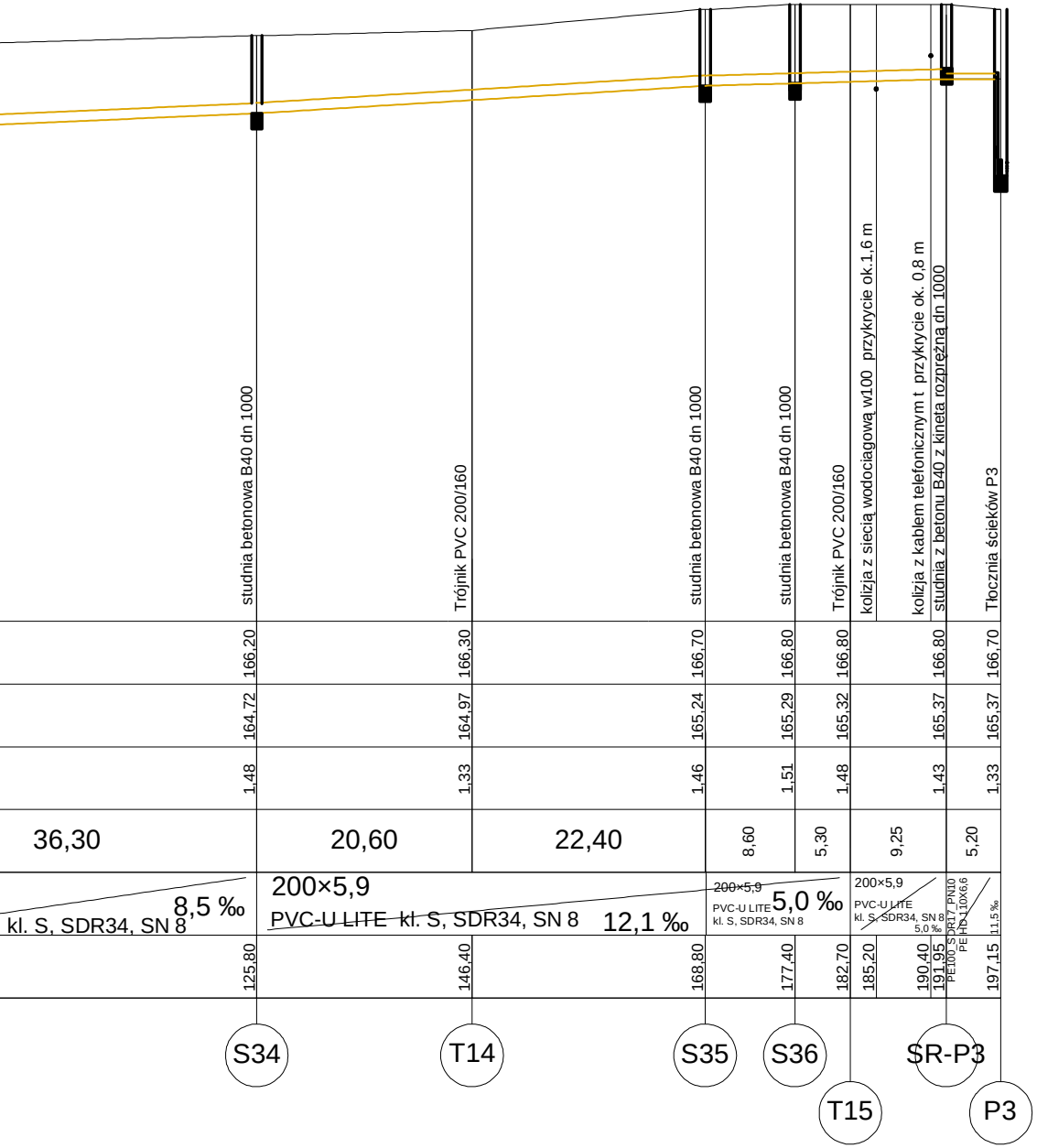
studnia betonowa B40 dn 1000
Trójnik PVC 200/160
studnia betonowa B40 dn 1000
studnia betonowa B40 dn 1000
Trójnik PVC 200/160
kolizja z siecią wodociągową w100 przykrycie ok.1,6 m
kolizja z kablem telefonicznym t przykrycie ok. 0,8 m
studnia z betonu B40 z kinetą rozprężną dn 1000
Tłocznia ścieków P3
166,20
166,30
166,70
166,80
166,80
166,80
166,70
164,72
164,97
165,24
165,29
165,32
165,37
165,37
1,48
1,33
1,46
1,51
1,48
1,43
1,33
36,30
20,60
22,40
8,60
5,30
9,25
5,20
kl. S, SDR34, SN 8
8,5 ‰
200×5,9
PVC-U LITE kl. S, SDR34, SN 8
12,1 ‰
200×5,9
PVC-U LITE
kl. S, SDR34, SN 8
5,0 ‰
200×5,9
PVC-U LITE
kl. S, SDR34, SN 8
5,0 ‰
PE100_SDR17_PN10
PE HD 110X6,6
11,5 ‰
125,80
146,40
168,80
177,40
182,70
185,20
190,40
191,95
197,15
S34
T14
S35
S36
T15
SR-P3
P3

Pruszczyk Krzysztof
Pruszczyk Wioletta
działka nr ewid. **252/1**, obręb Izabelin

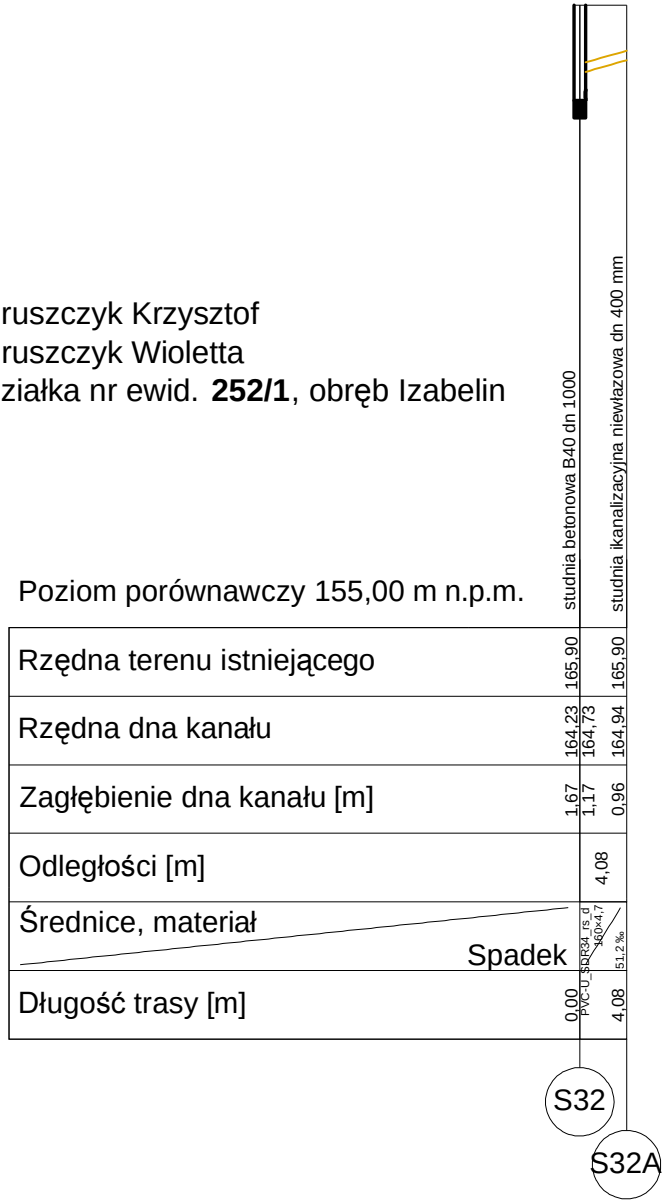
Poziom porównawczy 155,00 m n.p.m.
Rzędna terenu istniejącego
Rzędna dna kanału
Zagłębienie dna kanału [m]
Odległości [m]
Średnice, materiał
Spadek
Długość trasy [m]
studnia betonowa B40 dn 1000
studnia ikanalizacyjna niewłazowa dn 400 mm
165,90
165,90
164,23
164,73
164,94
1,67
1,17
0,96
4,08
PVC-U_SDR34_rs_d
160×4,7
51,2 ‰
0,00
4,08
S32
S32A

Opasek Krzysztof
działka nr ewid. **254/1**, obręb Izabelin


Trójnik PVC 200/160
studnia ikanalizacyjna niewłazowa dn 400 mm

Poziom porównawczy 155,00 m n.p.m.

Rzędna terenu istniejącego	166,00		165,90
Rzędna dna kanału	164,32		164,74
Zagłębienie dna kanału [m]	1,68		1,16
Odległości [m]		21,90	
Średnice, materiał Spadek		PVC-U_SDR34_rs_d 160×4,7 19,6 ‰	
Długość trasy [m]	0,00		21,90
	T13		ST13

Chmielewska Maria
Chmielewski Piotr
działka nr ewid. **258/1**, obręb Izabelin


Trójnik PVC 200/160
studnia ikanalizacyjna niewłazowa dn 400 mm

Poziom porównawczy 155,00 m n.p.m.

Rzędna terenu istniejącego	166,30		166,70
Rzędna dna kanału	164,97		165,74
Zagłębienie dna kanału [m]	1,33		0,96
Odległości [m]		14,79	
Średnice, materiał Spadek		PVC-U_SDR34_rs_d 160×4,7 51,3 ‰	
Długość trasy [m]	0,00		14,79
	T14		ST14

Muranowicz Teresa
Muranowicz Franciszek
działka nr ewid. **260/1**, obręb Izabelin


Trójnik PVC 200/160
studnia ikanalizacyjna niewłazowa dn 400 mm

Poziom porównawczy 155,00 m n.p.m.

Rzędna terenu istniejącego	166,80	166,80
Rzędna dna kanału	165,32	165,64
Zagłębienie dna kanału [m]	1,48	1,16
Odległości [m]	4,49	
Średnice, materiał / Spadek	PVC-U_SDR34_rs_d 160×4,7 / 71,1 ‰	
Długość trasy [m]	0,00	4,49

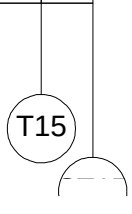

PRZEDSIĘBIORSTWO PROJEKTOWO-USŁUGOWO-HANDLOWE
"R.A.W." Robert Wojnowicz, 90-030 Łódź, ul. Nowa 29/31

Rodzaj dokumentacji:
Projekt budowlany sieci kanalizacji sanitarnej wraz z przyłączami w miejscowościach Górki, Izabelin - gmina Mogielnica

Treść rysunku:
Profil podłużny sieci kanal. S31-P3 oraz przyłączy kanalizacyjnych do działek nr 252/1, 254/1, 258/1, 260/1

Projektowała:
mgr inż. Agnieszka Rutkowska
upr. bud. nr LOD/0605/POOS/06

Sprawdził:
mgr inż. Beata Kusiak
upr. bud. nr LOD/2028/POOS/12

Nr rys.	Data:	Skala:	Strona
28	01/2013	1:100/500	88

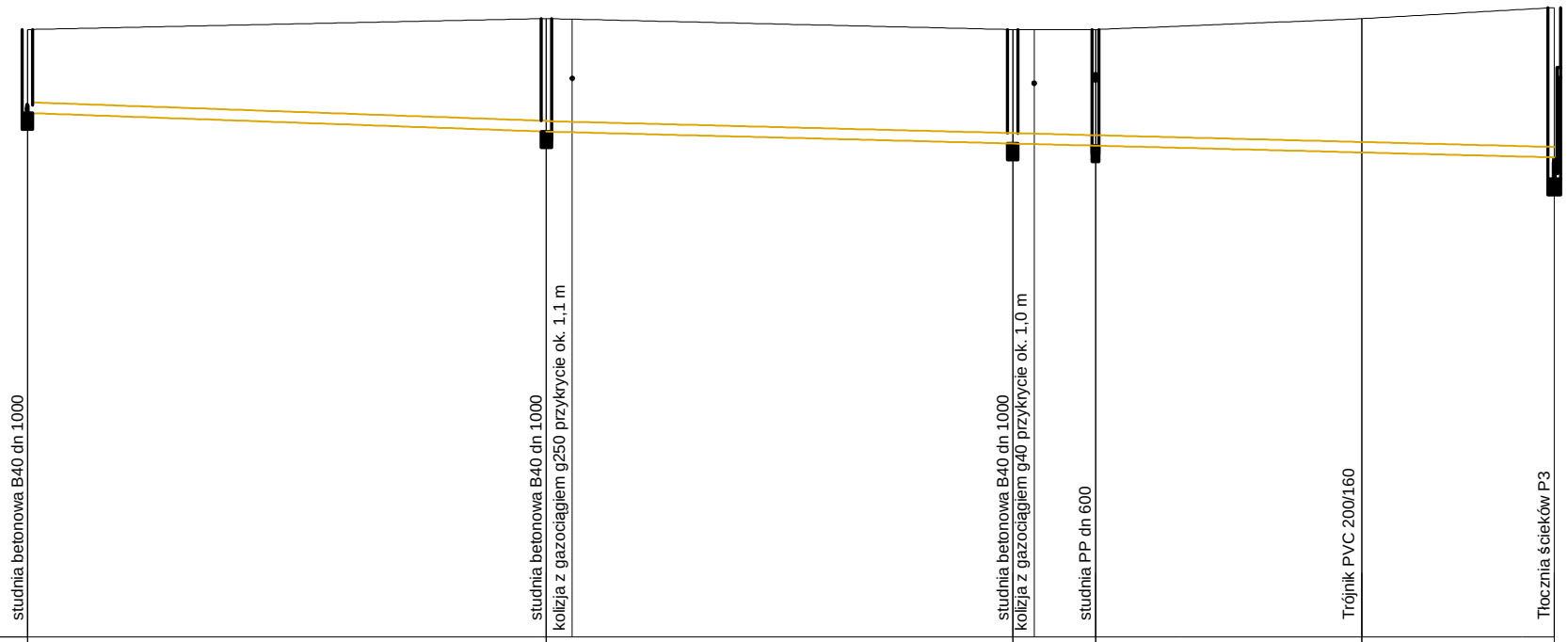
studnia betonowa B40 dn 1000
studnia betonowa B40 dn 1000
kolizja z gazociągiem g250 przykrycie ok. 1,1 m
studnia betonowa B40 dn 1000
kolizja z gazociągiem g40 przykrycie ok. 1,0 m
studnia PP dn 600
Trójnik PVC 200/160
Tłocznia ścieków P3

Poziom porównawczy 155,00 m n.p.m.

	S39	S38		S37		S36	T16	P3
Rzędna terenu istniejącego	166,30	166,50		166,30		166,30	166,50	166,70
Rzędna dna kanału	164,74	164,40		164,18		164,14	164,01	163,92
Zagłębienie dna kanału [m]	1,56	2,10		2,12		2,16	2,49	2,78
Odległości [m]	48,30	43,40		7,70		24,85	17,80	
Średnice, materiał / Spadek	200×5,9 PVC-U LITE kl. S, SDR34, SN 8 7,0 ‰	200×5,9 PVC-U LITE kl. S, SDR34, SN 8 5,0 ‰					200×5,9 PVC-U LITE kl. S, SDR34, SN 8 5,0 ‰	
Długość trasy [m]	0,00	48,30	50,74	91,70	93,73	99,40	124,25	142,05

Płosarek Bogusław
działka nr ewid. **289**, obręb Izabelin

Poziom porównawczy 155,00 m n.p.m.


studnia betonowa B40 dn 1000
kolizja z gazociągiem g250 przykrycie ok. 1,1 m
studnia ikanalizacyjna niewłazowa dn 400 mm

	S39			S39A
Rzędna terenu istniejącego	166,30			166,30
Rzędna dna kanału	164,74			165,30
Zagłębienie dna kanału [m]	1,56			1,00
Odległości [m]			34,49	
Średnice, materiał / Spadek			PVC-U_SDR34_rs_d 160×4,7 16,20 ‰	
Długość trasy [m]	0,00	2,45		34,49

S39 S39A

Kwil Anna
Kwil Stanisław
działka nr ewid. **293**, obręb Izabelin

Poziom porównawczy 155,00 m n.p.m.

studnia PP dn 600
studnia ikanalizacyjna niewłazowa dn 400 mm

	S36		S36A
Rzędna terenu istniejącego	166,30		166,30
Rzędna dna kanału	164,14	165,33	164,90
Zagłębienie dna kanału [m]	2,16	1,66	1,40
Odległości [m]		1,67	
Średnice, materiał / Spadek		PVC-U_SDR34_rs_d 160×4,7 258,10,0 ‰	
Długość trasy [m]	62,39		

S36 S36A

Grzejszczyk Ryszard
Grzejszczyk Barbara
działka nr ewid. **290/1**, obręb Izabelin

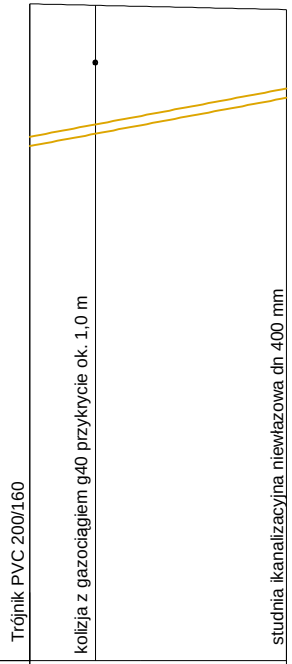
Trójnik PVC 200/160
kolizja z gazociągiem g40 przykrycie ok. 1,0 m
studnia ikanalizacyjna niewłazowa dn 400 mm

Poziom porównawczy 155,00 m n.p.m.

Rzędna terenu istniejącego	166,50		166,40
Rzędna dna kanału	164,01		164,89
Zagłębienie dna kanału [m]	2,49		1,51
Odległości [m]	22,53		
Średnice, materiał Spadek	PVC-U_SDR34_rs 160x4,7 39,00 ‰		
Długość trasy [m]	0,00	5,75	22,53
	T16		ST16

PRZEDSIĘBIORSTWO PROJEKTOWO-USŁUGOWO-HANDLOWE
"R.A.W." Robert Wojnowicz, 90-030 Łódź, ul. Nowa 29/31

Rodzaj dokumentacji:
Projekt budowlany sieci kanalizacji sanitarnej wraz z przyłączami
w miejscowościach Górki, Izabelin - gmina Mogielnica

Treść rysunku:
Profil podłużny sieci kanal. S39-P3 oraz przyłączy kanalizacyjnych do działek nr 289, 293, 290/1

Projektowała:
mgr inż. Agnieszka Rutkowska
upr. bud. nr LOD/0605/POOS/06

Sprawdził:
mgr inż. Beata Kusiak
upr. bud. nr LOD/2028/POOS/12

Nr rys.	Data:	Skala:	Strona
29	01/2013	1:100/500	89